

*Е.М. Курашева*

# ЭКОНОМИЧЕСКАЯ и СОЦИАЛЬНАЯ ГЕОГРАФИЯ МИРА в схемах и таблицах

- ♦ Оперативная проверка знаний, умений и навыков
- ♦ Выявление пробелов в знаниях
- ♦ Подготовка к выполнению заданий в формате ЕГЭ

# 10

класс

ЭКЗАМЕН



**Е.М. Курашева**

# **Экономическая и социальная география мира**

**10 класс**

## **В СХЕМАХ И ТАБЛИЦАХ**

*Схемы, таблицы, диаграммы*

*Опорные сигнал-конспекты*

*Материал для обобщающего повторения*

*Статистические данные*

*Задания для самостоятельной подготовки*

*Издательство*

**«ЭКЗАМЕН»**

**МОСКВА, 2011**

УДК 372.8:91  
ББК 74.266.505  
К93

**Курашева, Е.М.**

**К93** Экономическая и социальная география мира: 10 класс: в схемах и таблицах / Е.М. Курашева. — М.: Издательство «Экзамен», 2011. — 222, [2] с.

ISBN 978-5-377-02719-5 (Серия «Учебно-методический комплект»)

ISBN 978-5-377-02747-8 (Серия «ЕГЭ. Экспресс-курс»)

Данное пособие полностью соответствует новому образовательному стандарту (второго поколения).

В пособии представлены сигнал-конспекты к школьному курсу «Экономическая и социальная география мира. 10 класс».

В таблицах и диаграммах приведены статистические данные за последние годы. Особое внимание уделено изучению отдельных стран и политической карте мира как наиболее трудному для усвоения материалу.

После каждого раздела приводятся тесты, составленные в формате ЕГЭ.

Пособие предназначено учителям и методистам, использующим тесты для подготовки учащихся к Единому государственному экзамену по географии, а также к зачетам и семинарам, оно также может быть использовано учащимися для самоподготовки и самоконтроля.

Приказом № 729 Министерства образования и науки Российской Федерации учебные пособия издательства «Экзамен» допущены к использованию в общеобразовательных учреждениях.

**УДК 372.8:91**  
**ББК 74.266.504**

---

Подписано в печать 09.09.2010. Формат 70×100/16.  
Гарнитура «Таймс». Бумага газетная. Уч.-изд. л. 8,39.  
Усл. печ. л. 18,2. Тираж 10000 экз. Заказ №2922-2923

---

**ISBN 978-5-377-02719-5**  
**ISBN 978-5-377-02747-8**

© Курашева Е.М., 2011  
© Издательство «**ЭКЗАМЕН**», 2011

# СОДЕРЖАНИЕ

---

<b>Введение</b> .....	6
<b>Современная политическая карта мира</b> .....	7
Этапы формирования политической карты мира .....	7
Основные термины.....	12
<b>Классификация стран мира</b> .....	13
По размерам территории.....	13
По численности населения .....	13
По особенностям физико-географического положения.....	14
По уровню социально-экономического развития.....	14
По форме правления .....	15
По форме административно-территориального устройства.....	16
<b>Тесты</b> .....	18
<b>Ресурсы мира</b> .....	20
Топливные минеральные ресурсы .....	21
Рудные полезные ископаемые .....	24
Земельные ресурсы .....	28
Биологические ресурсы .....	28
Водные ресурсы.....	30
Гидроэнергетические ресурсы .....	31
Ресурсы Мирового океана .....	31
<b>НТР и мировое хозяйство</b> .....	32
НТР .....	32
Мировое хозяйство.....	33
Качество жизни в отдельных странах мира.....	38
Международные экономические связи.....	39
Мировая торговля.....	41
Кредитно-денежные отношения.....	42
Международный туризм .....	43
<b>Демографические проблемы мира</b> .....	45
Численность населения .....	45
Воспроизводство населения.....	47
Возрастной и половой состав населения .....	49
Этнический и религиозный состав.....	52
Урбанизация.....	55
<b>Тесты</b> .....	58
<b>Промышленность мира</b> .....	60
Топливо-энергетический комплекс (ТЭК) .....	61
Нефтяная промышленность .....	62

Газовая промышленность .....	63
Угольная промышленность.....	65
Электроэнергетика .....	66
<b>Межотраслевой комплекс конструкционных материалов.....</b>	<b>67</b>
Черная металлургия .....	67
Цветная металлургия .....	70
Химическая промышленность .....	72
Лесная промышленность .....	75
Машиностроение .....	77
Легкая промышленность .....	79
<b>Тесты .....</b>	<b>82</b>
<b>Сельское хозяйство .....</b>	<b>84</b>
Растениеводство .....	85
Животноводство .....	91
Рыболовство .....	93
<b>Тесты .....</b>	<b>94</b>
<b>Транспорт.....</b>	<b>95</b>
Железнодорожный транспорт.....	96
Трубопроводный транспорт .....	97
Морской транспорт .....	98
Речной транспорт .....	99
Автомобильный транспорт .....	100
Воздушный транспорт .....	100
<b>Тесты .....</b>	<b>102</b>
<b>Зарубежная Европа .....</b>	<b>103</b>
Общая характеристика зарубежной Европы .....	103
Франция .....	108
Великобритания.....	108
Италия.....	109
Швеция.....	109
<b>Тесты .....</b>	<b>110</b>
<b>Зарубежная Азия .....</b>	<b>112</b>
Общая характеристика зарубежной Азии .....	112
Саудовская Аравия .....	119
Турция.....	120
Непал .....	120
Пакистан.....	121
Мальдивы.....	121
Шри-Ланка.....	121
Индия .....	122
Индонезия .....	122
Монголия .....	123
Республика Корея.....	124

Китай .....	124
Япония .....	125
<b>Тесты</b> .....	<b>128</b>
<b>Страны Северной Америки</b> .....	<b>130</b>
Общая характеристика стран Северной Америки .....	130
США .....	136
Канада .....	146
<b>Страны Латинской Америки</b> .....	<b>152</b>
Общая характеристика стран Латинской Америки .....	152
Бразилия .....	160
<b>Тесты</b> .....	<b>165</b>
<b>Африка</b> .....	<b>167</b>
Общая характеристика стран Африки .....	167
ЮАР .....	183
Нигерия .....	183
<b>Тесты</b> .....	<b>184</b>
<b>Австралия и Океания</b> .....	<b>186</b>
Австралия .....	186
Океания .....	189
Новая Зеландия .....	192
<b>Страны СНГ</b> .....	<b>193</b>
Общая характеристика стран СНГ .....	193
Белоруссия .....	196
Украина .....	196
Молдавия .....	198
Азербайджан .....	199
Армения .....	200
Грузия .....	201
Казахстан .....	202
Киргизия .....	204
Туркмения .....	205
Таджикистан .....	206
Узбекистан .....	207
<b>Страны Балтии</b> .....	<b>209</b>
Эстония .....	209
Латвия .....	209
Литва .....	211
<b>Обобщающее повторение</b> .....	<b>212</b>
<b>Тесты</b> .....	<b>215</b>
<b>Ответы к тестам</b> .....	<b>220</b>

# ВВЕДЕНИЕ

---

В пособии представлены сигнал-конспекты к школьному курсу «Экономическая и социальная география мира» 10 класса.

В виде таблиц и диаграмм приведены статистические данные за последние годы. Учитывая тот факт, что в подростковом возрасте чаще всего доминирует зрительная память, материал представлен в виде таблиц, графиков, диаграмм.

Для лучшего запоминания материала характеристика стран и регионов дается по единому плану, где текст, таблицы и диаграммы чередуются друг с другом, что позволяет через разные формы подачи материала усвоить программу более качественно. Общая схема характеристики стран и регионов дает возможность легко усвоить, запомнить и обобщить материал.

Для проверки результатов усвоения материала после изучения каждого раздела приводятся тесты. Аналогичные вопросы встречаются в ЕГЭ по географии (вопросы повышенной сложности — частей В и С). Тесты помогают в запоминании структуры отраслей, стран-лидеров в отдельных отраслях хозяйства столиц, крупнейших городов, местоположений государств на политической карте мира. Тесты, идущие после изучения региона, позволяют проверить знание учащихся физической и политической карт мира. Их следует выполнять без помощи атласа. Параллельно с поиском ответа следует повторять столицу государства, форму правления и его административно-территориальное устройство.

Подобная форма обучения (опорные сигнал-конспекты в таблицах и диаграммах) в течение нескольких лет отработывалась на уроках географии в лицее № 1535 г. Москвы. Выпускники лицея не только блестяще сдавали экзамены за курс средней школы, а потом и вступительные экзамены по географии в вузы, но и являлись победителями окружных, городских и университетских олимпиад.

Пособие предназначено для подготовки к Единому государственному экзамену по географии, а также к зачетам, семинарам, выпускным экзаменам в школе и вступительным экзаменам в вузы.

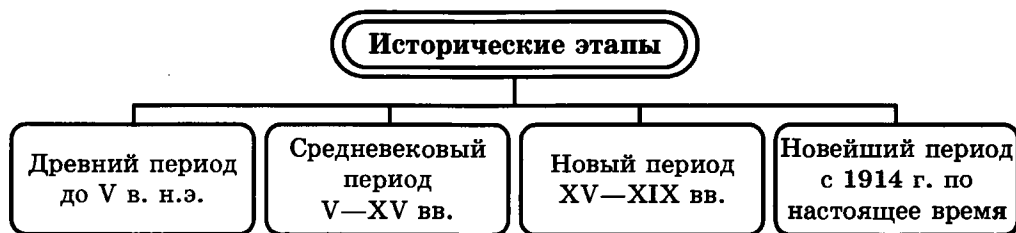
# СОВРЕМЕННАЯ ПОЛИТИЧЕСКАЯ КАРТА МИРА

**Политическая карта** — географическая карта земного шара или его частей, на которой отражено территориально-политическое деление.

**Объекты политической карты мира** — суверенные государства и самоуправляющиеся территории.



## ЭТАПЫ ФОРМИРОВАНИЯ ПОЛИТИЧЕСКОЙ КАРТЫ МИРА



### 1. Древний период

Рабовладельческий строй.

Развитие и крушение Древнего Египта, Карфагена, Древней Греции, Древнего Рима и др.



Средство территориальных изменений — военные действия.

## 2. Средневековый период

Феодалный строй.

Византия, Священная Римская империя, Киевская Русь, Англия, Португалия, Государство инков и др.

Средство территориальных изменений — военные действия.

Великие географические открытия, колониальный захват территорий на других континентах.

1492—1502 гг. — 4 путешествия Колумба.

1498 г. — плавание Васко да Гама.

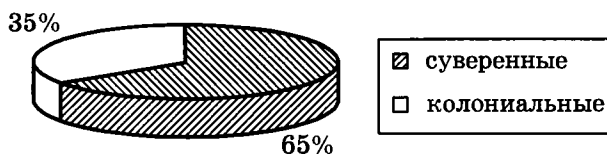
1499—1504 гг. — плавание Америго Веспуччи.

1519—1522 гг. — кругосветное плавание Фернана Магеллана.

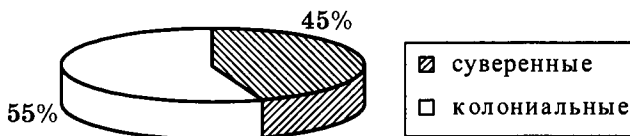
## 3. Новый период — колониальный раздел мира.

Европейская колониальная экспансия.

### Соотношение между населением суверенных стран и колоний



### Соотношение между площадью территории суверенных стран и колоний



### Крупнейшие колониальные державы (метрополии) и их колонии

Метрополия	Колонии	Превышение площадей колоний
Великобритания	Индия, Нигерия, Австралия, Родезия, Кения, ЮАР	в 100 раз
Бельгия	Конго	в 80 раз
Нидерланды	Индонезия	в 67 раз
Франция	Алжир, Французский Индокитай, Экваториальная и Западная Африка	в 21 раз
Португалия	Бразилия	в 21 раз
Германия	Того, Габон, Танзания, Бурунди, Руанда, Камерун	в 5,2 раза
Дания	Гренландия	в 5 раз
Италия	Эритрея	в 1,7 раза

Метрополия	Колонии	Превышение площадей колоний
Испания	Мексика, Колумбия, Куба, Перу, Аргентина	40%
США	Филиппины	24,4%

#### 4. Новейший период

Основные события, повлиявшие на изменение политической карты мира в XX веке:

- Передел мира после Первой мировой войны, распад Австро-Венгерской империи, распад Османской империи.
- Крушение колониальной системы после Второй мировой войны.
- Распад ряда социалистических государств в 90-х годах — СССР (1991), СФРЮ (1991), ЧССР (1993).
- Объединение ГДР и ФРГ (3 октября 1990 г.)
- Деколонизация: появление новых государств в Океании (Федеративные Штаты Микронезии, Республика Маршалловы Острова и др., независимость Намибии).
- Независимость Эритреи (1993 г.)

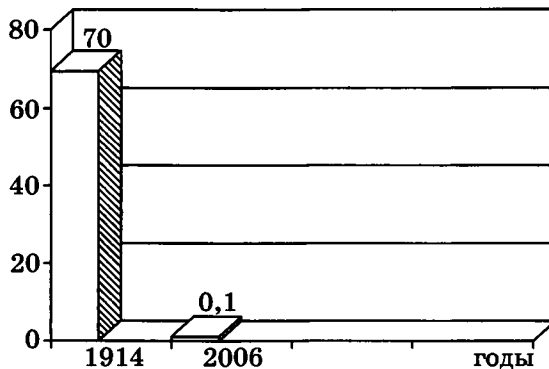
#### Изменение количества суверенных государств в XX веке

1900 г.	1947 г.	2006 г.
57	76	193

2006 г. — 256 стран: 193 суверенных государства и 63 самоуправляющиеся территории.

Примеры самоуправляющихся территорий: Гваделупа — владение Франции, Пуэрто-Рико — владение США, Ангилья — владение Великобритании.

#### Доля населения, проживающего на самоуправляющихся территориях, %



### Примеры колониальных владений в конце XX века

Метрополия	Несамоуправляющиеся территории
Великобритания	Гибралтар, Ангилья, Виргинские О-ва, Каймановы О-ва, Бермудские О-ва, Фолклендские О-ва, Питкэрн (Океания) и др.
Франция	Кергелен, Крозе, Французская Полинезия, Новая Каледония и др.
Нидерланды	Аруба, Кюрасао, Саба и др.
США	Виргинские О-ва, Пуэрто-Рико, Восточное Самоа, Гуам, Микронезия и др.
Австралия	Норфолк, Кокосовые О-ва

### Примеры колониальных владений в 2005 г.

	Название	Метрополия	Население, тыс. чел. 2005 г.
1	Гибралтар	Великобритания	28
2	Западная Сахара	Оккупирована Марокко	273
3	О-в Святой Елены	Великобритания	8
4	Ангилья	Великобритания	13
5	Бермудские о-ва	Великобритания	65
6	Виргинские о-ва	Великобритания	23
7	Виргинские о-ва	США	109
8	Каймановы о-ва	Великобритания	44
9	Монтсеррат	Великобритания	102
10	Теркс и Кайкос	Великобритания	20
11	Фолклендские о-ва	Спорная: Великобритания, Аргентина	3
12	Гуам	США	162
13	Новая Каледония	Франция	216
14	Питкэрн	Великобритания	0,05
15	Американское Самоа	США	70
16	Токелау	Новая Зеландия	1,4

### Страны Французского Союза

Заморские департаменты	Заморские территории	Территориальные единицы с особым статусом
Французская Гвиана	Новая Каледония	Майотта (Индийский океан)
Гваделупа	О-ва Уолис и Футуна	Сен-Пьер и Микелон (Атлантический океан)

<b>Заморские департаменты</b>	<b>Заморские территории</b>	<b>Территориальные единицы с особым статусом</b>
Мартиника	Французская Полинезия (о-ва Уоллис и Футуна, о-ва Тубуаи, о-ва Туамоту, Маркизские о-ва, о-ва Гамбье)	
Реюньон	Французские Южные территории (о-ва Крозе, о-ва Кергелен, о-в Сен-Поль, о-в Новый Амстердам)	

## Страны Британского Содружества

<b>Евразия</b>	<b>Америка</b>	<b>Африка</b>	<b>Австралия и Океания</b>
Великобритания	Канада	Гамбия	Папуа — Новая Гвинея
Мальта	Багамские Острова	Сьерра-Леоне	Науру
Кипр	Белиз	Гана	Соломоновы Острова
Пакистан	Ямайка	Нигерия	Кирибати
Индия	Сент-Китс и Невис	Камерун	Тувалу
Бангладеш	Сент-Винсент и Гренадины	Уганда	Самоа
Шри-Ланка	Тринидад и Тобаго	Кения	Вануату
Мальдивы	Антигуа и Барбуда	Сейшельские Острова	Фиджи
Малайзия	Доминика	Танзания	Тонга
Бруней	Сент-Люсия	Малави	Австралия
Сингапур	Барбадос	Замбия	Новая Зеландия
	Гренада	Намибия	
	Гайана	Ботсвана	
		Мозамбик	
		Маврикий	
		ЮАР	
		Лесото, Свазиленд	

## ОСНОВНЫЕ ТЕРМИНЫ

- **Суверенитет государства** — полнота законодательной, исполнительной и судебной власти на территории государства, исключая всякое иностранное вмешательство.
- **Колония** — страна, находящаяся под политической и экономической властью иностранного государства, управляемая на основе специального режима.
- **Протекторат** — форма колониальной зависимости, при которой существует некоторая самостоятельность во внутренних делах и зависимость от метрополии во внешних отношениях.
- **Доминион** — государство в составе Британской Империи, признавшее главой английского монарха.
- **Подопечные территории** — зависимые территории, управление которыми по решению ООН было передано какому-либо государству (Острова Палау — США).

**Государственные границы** — линии и проходящие по этим линиям воображаемые вертикальные поверхности, определяющие пределы территории государства (суверенитета).

### Типы установления государственной границы

- **Делимитация** — определение по соглашению между правительствами соприкасающихся государств и нанесение ее на карту.
- **Демаркация** — проведение границы на местности и обозначение ее пограничными знаками.

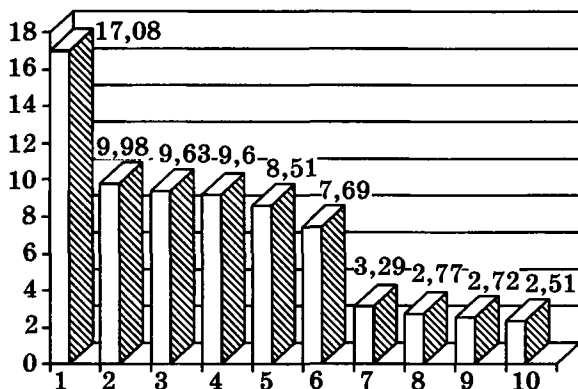
### Территории мира

- **Государственные** — находятся под суверенитетом определенного государства.
- **С международным режимом** — находятся в общем пользовании государств в соответствии с международным правом (Антарктида — договор 1959 г., космическое пространство).
- **Со смешанным режимом: шельф, экономическая зона** — 200 морских миль от берега — занимает 40% Мирового океана, дает 96% мирового вылова рыбы.

# КЛАССИФИКАЦИЯ СТРАН МИРА

## ПО РАЗМЕРАМ ТЕРРИТОРИИ

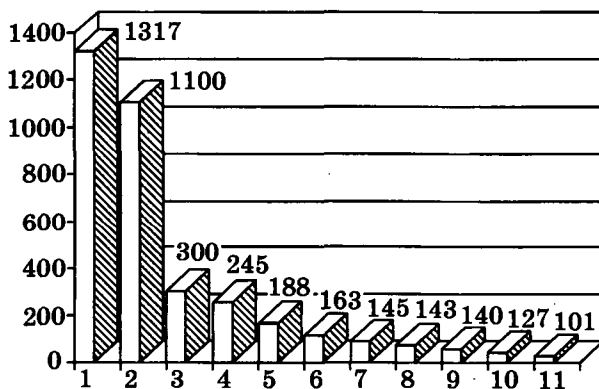
Страны мира с самой большой площадью территории, млн км<sup>2</sup>



- 1 — Россия
- 2 — Канада
- 3 — США
- 4 — Китай
- 5 — Бразилия
- 6 — Австралия
- 7 — Индия
- 8 — Аргентина
- 9 — Казахстан
- 10 — Судан

## ПО ЧИСЛЕННОСТИ НАСЕЛЕНИЯ (2005 г.)

Страны мира с численностью населения более 100 млн человек

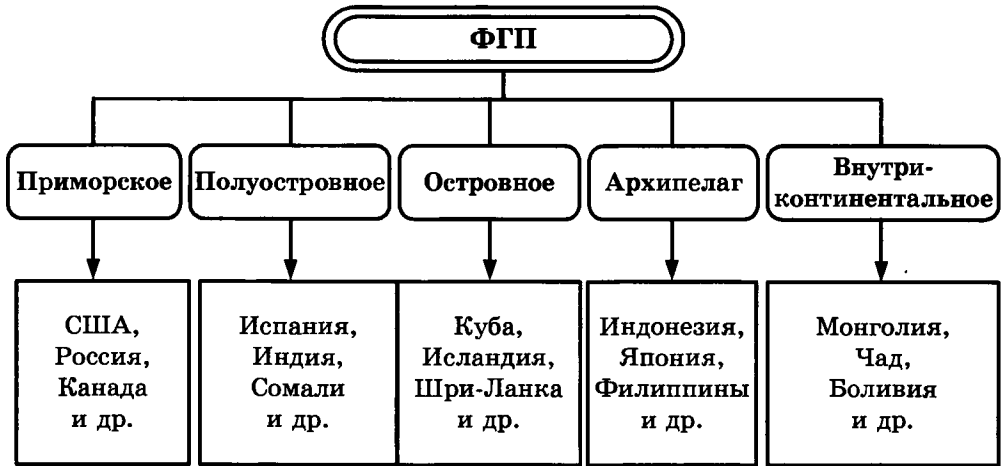


- 1 — Китай
- 2 — Индия
- 3 — США
- 4 — Индонезия
- 5 — Бразилия
- 6 — Пакистан
- 7 — Бангладеш
- 8 — Россия
- 9 — Нигерия
- 10 — Япония
- 11 — Мексика

**Страны с численностью населения  
50–100 млн человек**

Европа	ФРГ, Франция, Великобритания, Италия
Азия	Турция, Иран, Таиланд, Филиппины, Вьетнам
Африка	Египет, Эфиопия
Латинская Америка	Мексика

**ПО ОСОБЕННОСТЯМ  
ФИЗИКО-ГЕОГРАФИЧЕСКОГО ПОЛОЖЕНИЯ**



**ПО УРОВНЮ СОЦИАЛЬНО-ЭКОНОМИЧЕСКОГО  
РАЗВИТИЯ**

**Высокоразвитые страны**

- Страны «большой семерки» — США, Канада, Великобритания, ФРГ, Франция, Италия, Япония.
- Небольшие развитые капиталистические страны зарубежной Европы — Швейцария, Австрия, Дания и др.
- Страны переселенческого капитализма — Австралия, Новая Зеландия, ЮАР, Израиль, Канада.

**Развивающиеся страны**

- Ключевые страны — Мексика, Бразилия, Индия.
- Новые индустриальные страны (НИС) — Турция, Сингапур, Южная Корея, Таиланд и др.

- «Налоговые гавани» — Бахрейн, Бруней, Багамы и др.
- Страны среднего уровня развития — Парагвай, Мальдивы, Марокко и др.
- Страны-нефтеэкспортеры — Саудовская Аравия, Венесуэла, Кувейт и др.
- Наименее развитые страны — Чад, Бангладеш, Афганистан, Бутан и др.

**Страны с переходной экономикой — бывшие социалистические страны.**

<p align="center"><b>Страны Центральной и Восточной Европы</b></p> <p align="center">Румыния, Хорватия, Босния и Герцеговина, Македония, Сербия, Чехия, Польша, Венгрия и др.</p>	<p align="center"><b>Страны СНГ</b></p> <p align="center">Россия, Белоруссия, Украина, Молдавия, Грузия, Армения, Азербайджан, Казахстан, Киргизия, Узбекистан, Туркмения, Таджикистан</p>	<p align="center"><b>Страны Азии</b></p> <p align="center">Монголия, Китай, Вьетнам</p>
---	--	---

## ПО ФОРМЕ ПРАВЛЕНИЯ

### Республики

- Парламентские — власть сосредоточена в руках парламента — ФРГ, Австрия, Индия, Италия и др.
- Президентские — президент — глава исполнительной власти: США, Франция, страны Латинской Америки и др.
- Смешанные — республики СНГ и др.

### Монархии

- Абсолютные — монарх — единственный носитель власти в стране: ОАЭ, Катар, Оман и др.
- Конституционные — реальная власть у парламента: Великобритания, Дания, Испания и др.
- Теократические — глава государства одновременно является главой церкви: Ватикан, Саудовская Аравия, Бруней.

### Страны Содружества

Межгосударственное объединение, возглавляемое Великобританией (создано в 1931 г.) включает 53 государства.



## Страны с монархической формой правления

В мире 30 монархий

Азия 14	Европа 12	Африка 3	Океания 1
Иордания, Саудовская Аравия, Оман, ОАЭ, Кувейт, Катар, Бахрейн, Непал, Бутан, Таиланд, Камбоджа, Бруней, Малайзия, Япония	Норвегия, Швеция, Дания, Великобритания, Бельгия, Нидерланды, Люксембург, Лихтенштейн, Испания, Андорра, Монако, Ватикан	Марокко, Лесото, Свазиленд	Тонго

### Виды монархий

Королевства	Швеция, Норвегия, Дания, Бельгия, Нидерланды, Великобритания, Испания, Саудовская Аравия, Иордания, Бутан, Таиланд, Камбоджа, Марокко, Лесото, Свазиленд, Тонго, Непал (с 12. 2007 г. — республика)
Эмираты	Кувейт, Катар, Бахрейн, ОАЭ
Султанаты	Оман, Малайзия, Бруней
Княжества	Андорра, Монако, Лихтенштейн
Империя	Япония
Герцогства	Люксембург
Папское государство	Ватикан

Остальные государства мира — республики.

## ПО ФОРМЕ АДМИНИСТРАТИВНО-ТЕРРИТОРИАЛЬНОГО УСТРОЙСТВА

**Унитарное государство** — форма государственного устройства, при которой в стране существует единая конституция, единые законодательные и исполнительные органы власти, а имеющиеся в стране административные единицы не обладают существенной самостоятельностью.

**Федеративное государство** — форма государственного устройства, при которой несколько государственных образований, обладающих определенной политической самостоятельностью, образуют единое союзное государство.

**Конфедерация** — юридический союз суверенных государств, члены которого сохраняют свои суверенные права как во внутренних, так и во внешних делах.

**Страны мира с федеративным  
административно-территориальным устройством**

<b>Регион</b>	<b>Страны-федерации</b>
<b>Европа</b>	Россия, ФРГ, Австрия, Бельгия, Швейцария
<b>Азия</b>	ОАЭ, Индия, Пакистан, Мьянма, Малайзия
<b>Африка</b>	ЮАР, Нигерия, Коморские Острова, Эфиопия
<b>Северная Америка</b>	США, Канада, Мексика, Сент-Китс и Невис
<b>Южная Америка</b>	Бразилия, Венесуэла, Аргентина
<b>Австралия и Океания</b>	Австралия, Федеративные Штаты Микронезии

22 страны — федерации, остальные страны — унитарные государства.

# ТЕСТЫ

---

## Тест 1

1. Укажите страны Европы, имеющие выход к Мировому океану: Австрия, Индия, Перу, Монако, Венгрия, Македония, Албания.
2. Укажите страны Атлантики: Италия, Эквадор, Пакистан, Сомали, Мозамбик, Болгария.
3. Укажите в предложенном списке столицы, расположенные на морских побережьях: Барселона, Лиссабон, Братислава, Абуджа, Пекин, Дублин.
4. Укажите в предложенном списке государство, входящее в Европейское общество: Швейцария, Норвегия, Греция, Исландия.
5. Укажите в предложенном списке городов столицы государств — членов Европейского Сообщества: Москва, Осло, Брюссель, Рим, Берн, Гамбург, Киев.

## Тест 2

1. Укажите страну, входящую в «большую семерку»: Испания, Италия, Нидерланды, Швеция.
2. Укажите столицы стран, входящих в «большую семерку»: Дублин, Оттава, Брюссель, Амстердам, Токио, Канберра, Женева.
3. Укажите в предложенном списке страны — члены ОПЕК: Иордания, Индонезия, Колумбия, Перу, Египет, Алжир.
4. Укажите страны переселенческого капитализма: США, Бразилия, Аргентина, ЮАР.
5. Укажите страну, имеющую выход к Тихому океану: Колумбия, Бразилия, Шри-Ланка, Бахрейн, Болгария.

## Тест 3

1. Укажите, в каких из перечисленных стран столица является крупнейшим городом своей страны: Бразилия, Австралия, США, Пакистан, Индонезия, Египет.
2. Укажите страны зарубежной Азии, которые не имеют морских границ: Бутан, Турция, Афганистан, Пакистан, Йемен, Мьянма.
3. Укажите государства Африки, не имеющие морских границ: Марокко, Бурунди, Мали, Нигерия, ЮАР, Эритрея.

4. Укажите столицы стран Южной Азии: Тегеран, Кабул, Катманду, Янгон, Коломбо, Амман.
5. Укажите страны СНГ: Грузия, Латвия, Монголия, Киргизия, Эстония, Чехия.

#### Тест 4

1. Укажите ключевую развивающуюся страну: Китай, Индонезия, Аргентина, Мексика.
2. Укажите новую индустриальную страну: Китай, Южная Корея, КНДР.
3. Укажите страну с республиканской формой правления: Великобритания, Испания, Финляндия, Швеция.
4. Укажите страну с монархической формой правления: Ирак, Иран, Иордания, Йемен.
5. Укажите число государств в современном мире: 50–100, 110–150, 150–200, 210–260, 260–300.

#### Тест 5

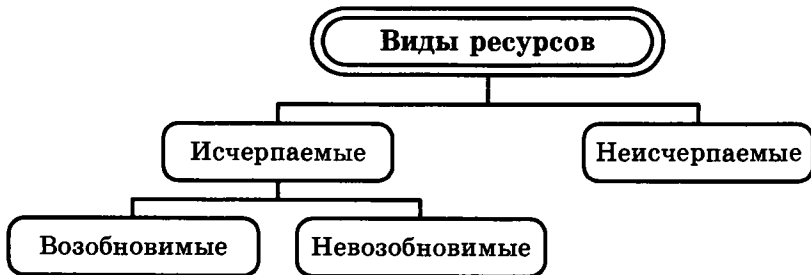
1. Укажите страну — конституционную монархию: Мавритания, Марокко, Саудовская Аравия, Оман.
2. Укажите страну — абсолютную монархию: Малайзия, Камбоджа, Таиланд, Бруней.
3. Укажите в списке городов столицы стран с республиканской формой правления: Монреаль, Рабат, Амман, Карачи, Манила, Токио, Сеул.
4. Укажите в предложенном списке городов столицы стран с монархической формой правления: Мадрид, Роттердам, Эр-Рияд, Тегеран, Мале.
5. Укажите распространенность республиканской формы правления: 1/10 стран мира, 1/6 стран, 1/4 стран, 1/2 стран, 5/6 стран.

#### Тест 6

1. Укажите в списке городов столицы стран с унитарной формой административно-территориального устройства: Лиссабон, Берн, Бразилиа, Анкара, Куала-Лумпур, Дели, Канберра.
2. Укажите страны с федеративной формой устройства: Чили, Перу, Колумбия, Бразилия.
3. Укажите в списке городов столицы стран с федеративным устройством: Рим, Анкара, Монреаль, Дели, Канберра, Тирана.
4. Укажите 3 самые большие страны по площади территории: Россия, Китай, Индия, Бразилия, США, Казахстан, Австралия, Канада.
5. Укажите государства с численностью населения более 100 млн человек: Иран, Бангладеш, ОАЭ, Вьетнам, Индонезия, Конго, Германия.

# РЕСУРСЫ МИРА

Большая часть (70%) полезных ископаемых, использованных человечеством, извлечены из недр Земли после промышленной революции в последние 300 лет.



## Виды ресурсов по принадлежности к природной среде

- минеральные
- земельные
- водные
- биологические
- климатические
- космические
- рекреационные

**Ресурсообеспеченность** — соотношение между величиной природных ресурсов и масштабами их использования ( $P_o = \text{запасы} / \text{добыча в год}$ ).

Для минеральных ресурсов:  $P_o$  — количество лет, на которое хватит их запасов при современных темпах использования.

Для лесных, земельных, водных: запасы в расчете на душу населения.

Виды полезных ископаемых	Разведанные запасы, млрд т	Добыча, млрд т 2004 г.	$P_o$ , кол-во лет
Уголь	1750	5,1	343,1
Нефть	140	3,9	35,9
Железная руда	200	1,0	200

Самые обеспеченные ресурсами страны: Россия, Китай, США, Бразилия, Австралия.

**Минеральные ресурсы** — это полезные ископаемые, извлекаемые из недр Земли. Их запасы делятся на:

- общегеологические
- разведанные
- доказанные

## ТОПЛИВНЫЕ МИНЕРАЛЬНЫЕ РЕСУРСЫ

### Структура запасов минерального топлива

Вид ресурса	Доля в %
Уголь	60
Нефть	12
Газ	15
Прочие	13

### Структура потребления первичных источников энергии в мире, %

	2000 г.	2020 г.
Потребление, всего	100	100
Нефть	40,4	37,4
Газ	22,8	29,1
Уголь	21,8	20,3
Атомная энергия	6,5	4,6
Гидроэнергия	6,5	8,6

### Уголь

Общегеологические запасы — 5500 млрд т.

Разведанные запасы — 1750 млрд т.

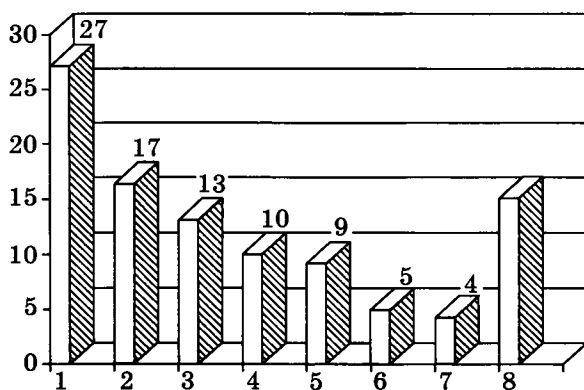
Добыча угля в год — 5,1 млрд т.

3,6 тысячи бассейнов, из них: 40% — бурый, 60% — каменный; 90% запасов — Северное полушарие, большие запасы сформировались в палеозое.

Крупнейшие угольные бассейны мира:

- Россия — Тунгусский, Ленский, Кузбасс
- США — Аппалачский, Западный
- Китай — Северный, Северо-Восточный
- ФРГ — Рурский
- Австралия — Сиднейский
- Украина — Донбасс
- Индия — Восточный

## Страны-лидеры по запасам угля, %



- 1 — США
- 2 — Россия
- 3 — Китай
- 4 — Индия
- 5 — Австралия
- 6 — ЮАР
- 7 — Украина
- 8 — другие страны

## Нефть

Общегеологические запасы — 500 млрд т.

Разведанные запасы — 140 млрд т: 600 бассейнов, в основном в Северном полушарии, отложения мезозоя.

Месторождения-гиганты: 50% — Ближний и Средний Восток, Россия, Венесуэла, США.

Крупнейшие нефтегазоносные бассейны:

- Персидский залив
- Маракайбский
- Калифорнийский
- Аляскинский
- Западно-Сибирский
- Урало-Поволжье
- Североморский
- Дацинский
- Суматринский
- Гвинейского залива
- Сахарский

Страны-лидеры по запасам нефти

1. Саудовская Аравия — 22%
2. Иран — 12%
3. Ирак — 10%
4. Кувейт — 9%
5. ОАЭ — 8%

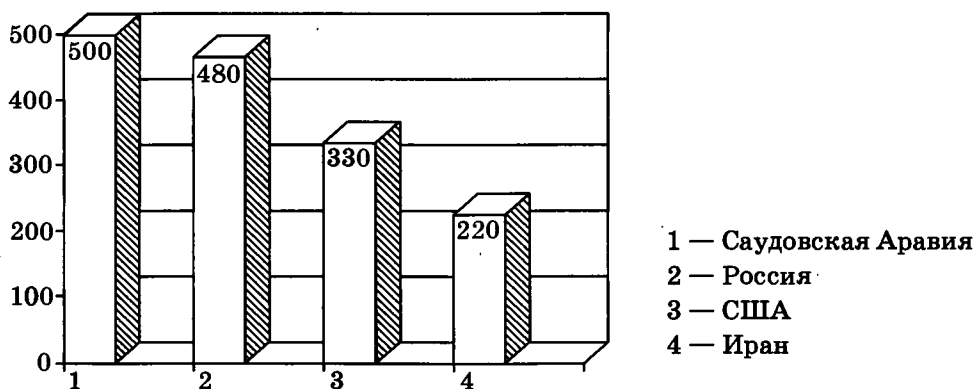
Итого: на 5 стран Персидского залива приходится 61% запасов нефти мира.

## Разведанные запасы нефти по регионам, %

Зарубежная Азия	64,9
Латинская Америка	10,2
Африка	9,4
СНГ	8,5
Северная Америка	5,1
Зарубежная Европа	1,5
Австралия	0,4

Страны — члены ОПЕК: Саудовская Аравия, ОАЭ, Ирак, Иран, Катар, Кувейт, Индонезия, Алжир, Ливия, Нигерия, Венесуэла. С 2007 г. — Ангола, Эквадор.

## Добыча нефти, млн т



## Природный газ

Доказанные запасы — 180 трлн м<sup>3</sup>.

### Страны-лидеры по запасам природного газа

1. Россия — 27%
2. Иран — 15%
3. Катар — 14%

Итого: 3 страны имеют 56% мировых запасов природного газа.

### Крупнейшие газовые месторождения мира:

- Уренгойское — запасы: 10,2 трлн т — Россия
- Катар-Норд — запасы: 9,5 трлн т — Катар
- Ямбургское — запасы: 9,5 трлн т — Россия



- Канган — запасы: 4,9 трлн т — Иран
- Бованенковское — запасы: 4,4 трлн т — Россия

## РУДНЫЕ ПОЛЕЗНЫЕ ИСКОПАЕМЫЕ

### Основные виды рудных полезных ископаемых

Группа металлов	Названия металлов
Черные металлы	Железо, марганец, хром
Цветные металлы	<u>Тяжелые:</u> медь, никель, олово, свинец, цинк <u>Легкие:</u> алюминий, магний
Благородные металлы	Золото, серебро, платина
Радиоактивные металлы	Радий, уран, торий

### Железная руда

Общегеологические запасы — 600 млрд т.

Разведанные запасы — 200 млрд т.

Фундаменты платформ, складчатости.

Металлогенические пояса: Альпийско-Гималайский, Тихоокеанский.

Среднее содержание железа в руде — 40—45%.

#### Страны-лидеры по запасам железной руды

1. Россия — 58 млрд т
2. Украина — 20 млрд т
3. Бразилия — 18 млрд т
4. Австралия — 16 млрд т
5. США — 16 млрд т
6. Канада — 12 млрд т
7. Индия — 11 млрд т

Значительные запасы железной руды имеют Швеция, Франция, Венесуэла.

Итого: 5 стран мира имеют более 70% запасов железной руды.

#### Крупнейшие железорудные бассейны:

- район Великих Американских озер
- Китайский, Индийский
- КМА, Криворожский
- Железорудный треугольник в Бразилии
- Симен — ЮАР
- Швеция — Кирунавааде
- Канада — Квебек
- Франция — Лотарингия

## **Алюминиевые руды (бокситы, алуниты, нефелины)**

Разведанные запасы — 20 млрд т: 10% массы земной коры, приурочены к тропическому и субтропическому поясам.

### **Страны-лидеры по запасам бокситов**

1. Гвинея
2. Австралия
3. Бразилия
4. Ямайка
5. Суринам

### **Страны-лидеры по добыче бокситов (2004 г.)**

1. Австралия — 55000 тыс т — 36% мировой добычи
2. Бразилия — 20000 тыс т — 12%
3. Гвинея — 17000 тыс т — около 10%

### **Крупнейшие бокситоносные провинции:**

- Средиземноморье
- побережье Гвинейского залива
- побережье Карибского бассейна
- Австралия
- СНГ
- Китай

## **Медные руды**

Разведанные запасы — 450 млн т.

### **Страны-лидеры по запасам медных руд**

1. Чили
2. США
3. Канада

### **Страны-лидеры по добыче медных руд (2004 г.)**

1. Чили — 5300 тыс т — 37%
2. США — 1100 тыс т — 8%
3. Перу — 1000 тыс т — 7%

Медный пояс Латинской Америки — Чили, Перу.

Медный пояс Африки — ДР Конго, Замбия.

## **Свинцово-цинковые руды**

### **Страны-лидеры по добыче полиметаллических руд (2004 г.)**

1. США
2. Канада
3. Австралия

## Оловянные руды

Страны-лидеры по добыче оловянных руд (2004 г.)

1. Малайзия
2. Индонезия
3. Китай
4. Бразилия
5. Боливия

Оловянный пояс Латинской Америки — Бразилия, Боливия.

Оловянный пояс Азии — Малайзия, Индонезия, Таиланд, Китай, Россия.

## Марганцевые руды

Страны-лидеры по добыче марганцевых руд (2004 г.)

1. ЮАР
2. Австралия
3. Габон
4. Бразилия
5. Индия

## Урановые руды

Мировые запасы — 2,4 млн т, но экономически выгодно добывать руду, содержащую не менее 0,1% урана; себестоимость добычи 1кг урана — 80 долларов.

Ресурсообеспеченность — около 50 лет.

Страны-лидеры по запасам урановых руд

1. Австралия
2. Казахстан
3. Канада

Итого: три страны сосредотачивают 45% мировых запасов урановых руд.

## Виды нерудных полезных ископаемых

Химическое сырье	соли (Канада, Россия, Белоруссия), фосфориты (Россия, Казахстан, США, Марокко, Тунис, Иордания, Израиль), апатиты (Россия, Бразилия), сера
Стройматериалы	песок, гравий, глина, известняк, мрамор
Металлургическое сырье	асбест, кварц, огнеупорные глины
Драгоценные и поделочные камни	алмаз, рубин, яшма и др.

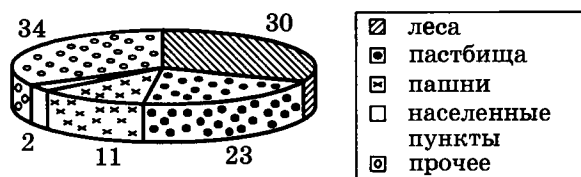
**Крупнейшие страны по запасам и добыче основных видов полезных ископаемых**

Нефть		Газ		Каменный уголь		Железная руда		Уран	Никель	Золото	Свинец и цинк
<i>Добыча (млн т)</i>	<i>Запасы</i>	<i>Добыча (млрд м³)</i>	<i>Запасы</i>	<i>Добыча (млн т)</i>	<i>Запасы</i>	<i>Добыча</i>	<i>Запасы, содержание железа в руде в %</i>	<i>Запасы</i>	<i>Добыча</i>	<i>Добыча</i>	<i>Добыча</i>
Саудовская Аравия 450	Саудовская Аравия	Россия 600	Россия	Китай 1400	США	СНГ	Россия 36	Австралия	Канада	ЮАР	США
Россия 400	Ирак	США 540	Иран	США 960	Китай	Бразилия	Украина 50	Казахстан	Россия	США	Австралия
США 300	Кувейт	Канада 170	Катар	Индия 300	Россия	Австралия	Бразилия 58	Канада 45%	Новая Каледония	Австралия	Канада
Иран 185	Иран	Великобритания 90	ОАЭ	Россия 250	ЮАР	США	Австралия 62	ЮАР	Австралия	Россия	Перу
Венесуэла 175	ОАЭ	Нидерланды 70	Саудовская Аравия	Австралия 240	Австралия	Индия	США 26	Намибия	Филиппины		Китай
Мексика 170	Венесуэла	Индонезия 70	США	ФРГ 230		Канада	Канада 35	Нигер	Индонезия		СНГ
Китай 160	Россия	Алжир 65	Венесуэла	Польша 200		ЮАР	Индия 61	Бразилия	Куба		
Норвегия 155	Мексика	Саудовская Аравия Норвегия Иран Туркмения 45	Алжир	ЮАР 200		Швеция	Китай 33	США	ЮАР		
Великобритания 130	Ливия		Нигерия			Франция	Казахстан 35 ЮАР 60	Россия Узбекистан			

## ЗЕМЕЛЬНЫЕ РЕСУРСЫ

Мировой земельный фонд — 13,4 млрд га, из них в России — 1,7 млрд га.

### Структура земельного фонда, %



Больше всего пашни на душу населения

1. Австралия — 3 га
2. Канада — 1,5 га
3. Россия — 0,9 га

Наибольшие площади обрабатываемых земель

1. США — 177 млн га
2. Индия — 162 млн га
3. Китай — 137 млн га
4. Россия — 124 млн га

Страны-лидеры по величине пастбищ

- |                           |                           |
|---------------------------|---------------------------|
| 1. Австралия — 405 млн га | 4. Бразилия — 196 млн га  |
| 2. Китай — 400 млн га     | 5. Казахстан — 185 млн га |
| 3. США — 234 млн га       | 6. Аргентина — 142 млн га |

Страны-лидеры по площади малопродуктивных земель

1. Ливия — 91%
2. Алжир — 82%

Проблемы

1. Загрязнение земель — 10% мирового земельного фонда.
2. Деградация почв — около 47%. Причины: водная эрозия, ветровая эрозия, техногенная эрозия (физическая и химическая), перевыпас скота, опустынивание

## БИОЛОГИЧЕСКИЕ РЕСУРСЫ

- Лесные
- Охотничьи
- Рыбные
- Ягодные
- Грибные и т.д.

## Проблемы

За период с 1600 по 1975 год исчезли 63 вида и 44 подвида млекопитающих, 74 вида и 87 подвидов птиц, что составляет 1,2% видов высших позвоночных животных. В настоящее время в среднем ежедневно исчезает 1 биологический вид.

## Лесные ресурсы

Площадь лесов в мире — 40 млн км<sup>2</sup>. Запасы — 350 млрд м<sup>3</sup>. Площадь лесов уменьшается на 25 млн га в год.

### Основные показатели оценки лесных ресурсов

- Лесная площадь
- Лесистость
- Запасы древесины на корню (м<sup>3</sup> с 1 км<sup>2</sup>)

Максимальная лесистость — процент территории, покрытой лесом.

1. Французская Гвиана — 95%
2. Суринам — 91%
3. Гайана — 85%
4. Мозамбик — 84%
5. Габон — 81%
6. Россия — 75%

Минимальная лесистость — Египет, Северная Африка, ЮАР, Аргентина.

### Страны Северного лесного пояса

Россия, Канада, США, Швеция, Финляндия — преобладание хвойных пород деревьев.

### Страны Южного лесного пояса

Бразилия, Французская Гвиана, Габон, Суринам, Индонезия — тропические леса.

### Страны-лидеры по лесопокрытой площади

1. Россия — 764 млн га
2. Бразилия — 566 млн га
3. Канада — 247 млн га
4. США — 210 млн га
5. Китай — 134 млн га

### Причины обезлесения территорий:

- Использование древесины как топлива
- Рост экспорта древесины
- Увеличение площадей хозяйственной застройки
- Увеличение с/х угодий

## ВОДНЫЕ РЕСУРСЫ

Пресные воды составляют 2,6% объема воды, но из них доступны только 0,02% поверхностных вод, при этом из них 50% загрязнены.

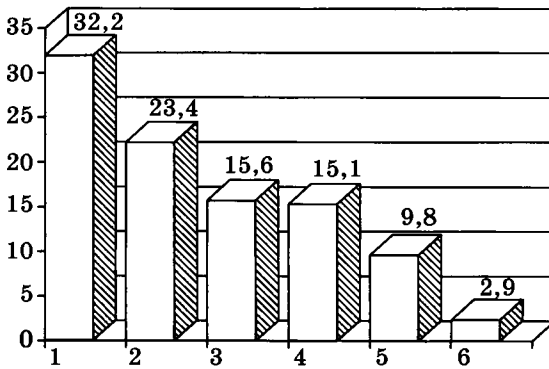
Речные воды — 47 тыс. км<sup>3</sup>.

Потребление — 5 тыс. км<sup>3</sup> в год.

Главные потребители пресной воды

- Сельское хозяйство — 69%
- Промышленность — 21%
- Коммунальное хозяйство — 6%
- Водоохранилища — 4%.

**Распределение ресурсов пресной воды по регионам мира, %**

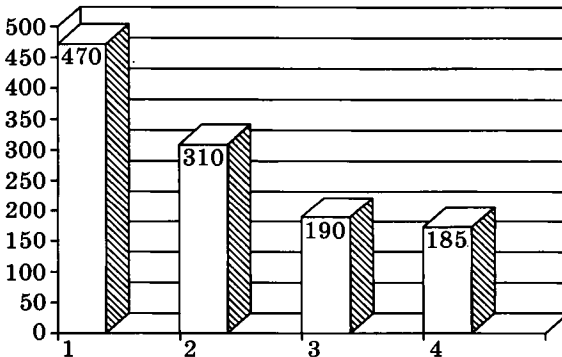


- 1 — Азия
- 2 — Южная Америка
- 3 — Северная Америка
- 4 — Европа
- 5 — Африка
- 6 — Австралия

**Страны-лидеры по ресурсам пресной воды**

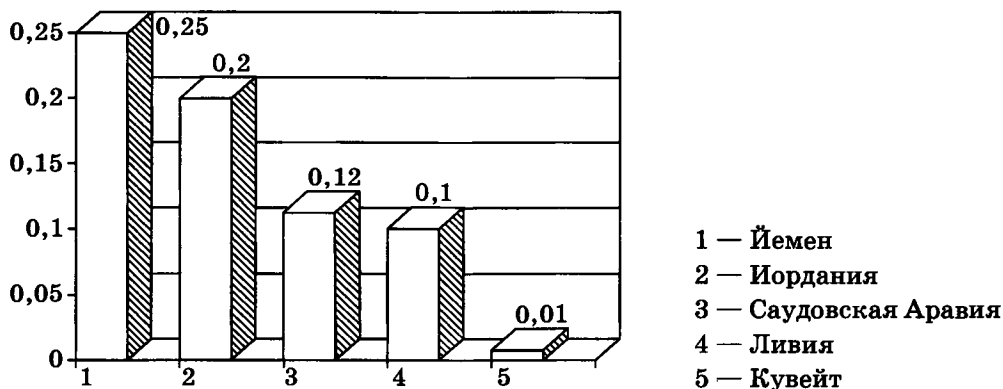
1	Бразилия	Амазонка
2	Россия	Енисей, Лена
3	Канада	озера
4	Китай	Янцзы, Хуанхэ

**Страны с наибольшей водообеспеченностью, тыс. м<sup>3</sup> на 1 чел.**



- 1 — Суринам
- 2 — Конго
- 3 — Гайана
- 4 — Папуа — Новая Гвинея

## Страны с наименьшей водообеспеченностью, тыс. м<sup>3</sup> на 1 чел.



## ГИДРОЭНЕРГЕТИЧЕСКИЕ РЕСУРСЫ

Гидроэнергетические ресурсы — это энергия воды, используемая на гидроэлектростанциях для получения электричества.

Гидроэнергетический потенциал — потенциал вод суши и Мирового океана.

Мировой гидроэнергетический потенциал — 10 трлн квт.час.

### Страны-лидеры по гидроэнергетическим ресурсам

1. Россия
2. США
3. Китай
4. Бразилия
5. Канада
6. ДР Конго

## РЕСУРСЫ МИРОВОГО ОКЕАНА

- Биологические: 90% — рыба. Самые рыбопродуктивные моря: Норвежское, Берингово, Охотское, Японское. Океан — Тихий.
- Ресурсы морской воды: содержит 75 химических элементов. Извлекают 1/3 поваренной соли мира, 60% магния, 90% брома и калия.
- Минеральные ресурсы морского дна: твердые — россыпи циркония, золота, платины, алмазов, железомарганцевые конкреции, уголь, сера. Жидкие — нефть. Газообразные — природный газ.
- Энергетические: механическая и тепловая энергия океана, приливы и отливы.



## НТР

Современная НТР характеризуется следующими основными чертами

- широким распространением, универсальностью, всеохватностью
- чрезвычайным ускорением научно-технических преобразований
- коренным изменением роли человека в процессе производства.

Современная НТР включает четыре составные части

- науку
- технику и технологию
- производство
- управление

Наука в эпоху НТР играет решающую роль и представляет очень сложный комплекс знаний. Это обширная сфера человеческой деятельности. Постоянно возрастает связь науки с производством, которое становится с каждым годом все более наукоемким. Наукоемкость измеряется долей затрат на научные исследования и разработки в общих затратах на производство продукции. В развитых странах возрастают расходы на науку до 2–3% валового внутреннего продукта (ВВП).

Техника и технология в условиях НТР развиваются двумя путями:

- эволюционным (дальнейшее совершенствование уже известной техники и технологии);
- революционным (переход к принципиально новой технике и технологии).

Влияние НТР на изменение структуры хозяйства

1. Увеличение роли нематериального производства.
2. Увеличение доли обрабатывающей промышленности.
3. Изменение географической структуры экономики:
  - смена экономико-географических центров
  - сокращение значения старопромышленных районов

Производство в эпоху развивается по следующим главным направлениям:

- электронизация
- комплексная автоматизация
- перестройка и совершенствование энергетического хозяйства
- производство принципиально новых материалов

- ускоренное развитие биотехнологии
- космизация производства

Управление в эпоху НТР характеризуется новыми повышенными требованиями к его эффективности, усилением роли кибернетики, возрастанием роли персонала в достижении целей.

## МИРОВОЕ ХОЗЯЙСТВО

Мировое хозяйство — исторически сложившаяся совокупность национальных хозяйств стран мира, связанных между собой международным географическим разделением труда.

### Этапы развития мирового хозяйства

Этап	Характеристика	Время
Аграрный (доиндустриальный)	Господство сельского хозяйства, добыча сырья	До XVIII века
Индустриальный	Ведущая роль промышленности	С XIX века
Постиндустриальный	Резкое возрастание сферы услуг (характерное для развитых капиталистических стран)	С 80-х годов XX века

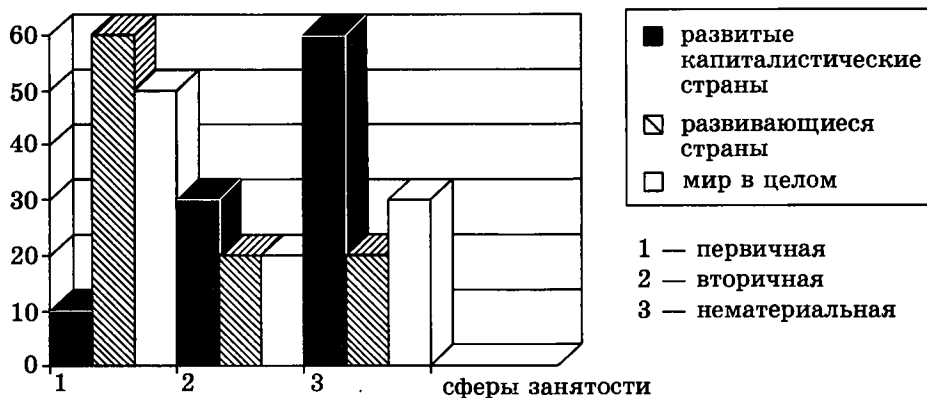
### Географические модели мирового хозяйства

Моноцентрическая	Начало XIX века	Европа
Двучцентрическая	Конец XIX века	Европа, США
Четырехцентрическая	1914—1945 гг.	Европа, США, Япония, СССР
Полицентрическая	С 1945 г. по настоящее время	Северная Америка — 22,5%, Западная Европа — 20%, Китай — 10,1%, новые индустриальные страны Юго-Восточной Азии — 7,5%, Япония — 7,2%, СНГ — 4,1%, Индия — 4,1%, Бразилия — 2,3%, страны Персидского залива — 2%.

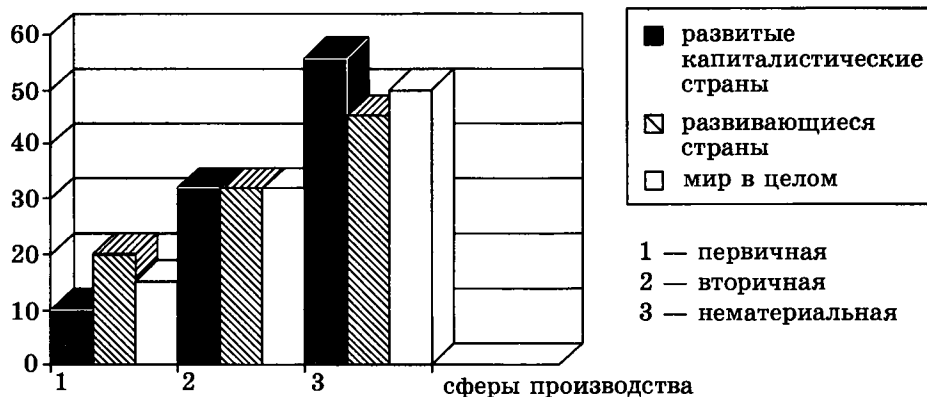
Крупные части мирового хозяйства

1. Страны Севера — экономически развитые страны
2. Страны Юга — развивающиеся страны

### Структура занятости населения, %



### Структура произведенной продукции, %



**Структура хозяйства** — соотношение различных видов хозяйственной деятельности.

**Территориальная структура (ТСХ)** — размещение хозяйства по территории:

- *моноцентрическое* (главный центр + вспомогательные (фокусы)),
- *полицентрическое* (аграрные, старопромышленные, районы нового освоения)

### Отраслевая структура хозяйства (ОСХ)

#### Производственная сфера

- Промышленность
- Сельское хозяйство
- Транспорт
- Связь
- Строительство

#### Непроизводственная сфера

- Образование
- здравоохранение
- Наука
- Туризм
- Банковская деятельность
- Спорт

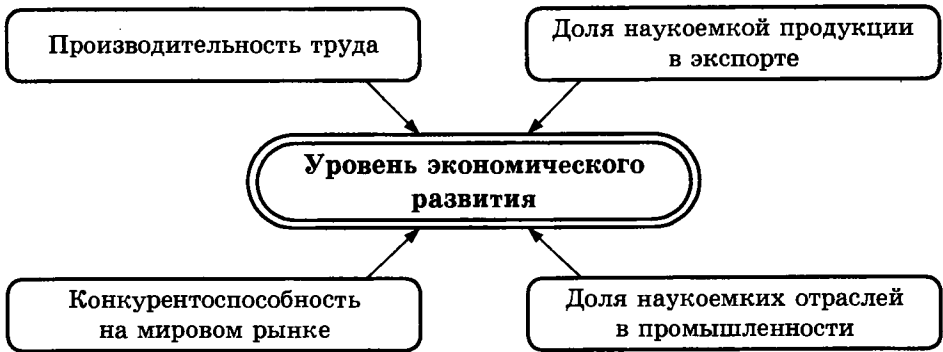
## Основные факторы размещения производства

Фактор	Характеристика	Примеры
Территориальный	+ большая территория — много ресурсов, – проблемы транспорта и инфраструктуры	Россия, Китай, Бразилия
Экономико-географического положения (ЭГП)	+ приморское, центральное положение, – периферийное положение	Франция Монголия, Чад
Природно-ресурсный	Основной для сельского хозяйства и добывающей промышленности	Индонезия, ЮАР
Транспортный	Развитие транспорта способствует кооперации и развитию коридоров роста	Индия
Трудовой	Ориентация на дешевую рабочую силу или высококвалифицированных специалистов	Малайзия, США
Научный	Развитие наукоемких отраслей вблизи крупных научных центров и университетов	Франция, США
Энергетический	Сосредоточение энергоемких производств рядом с дешевой энергией	Норвегия
Экологический	Вывод грязных производств из крупных агломераций	

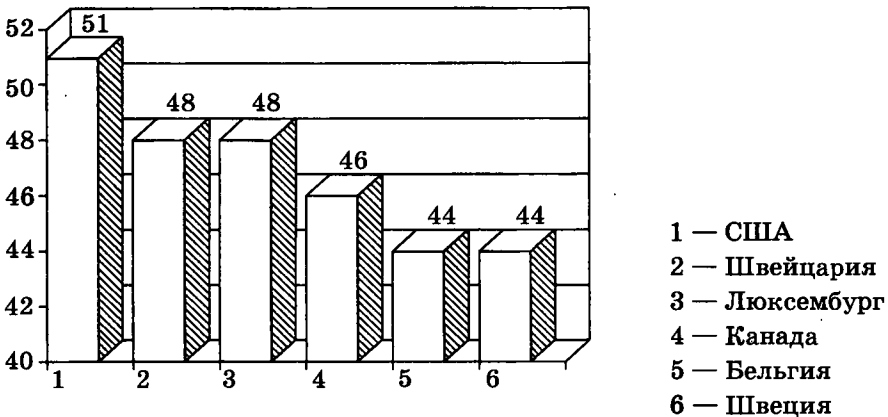
## Территориальные различия хозяйства

Постиндустриальные страны	Страны полупериферии	Страны периферии
25 стран 1/5 площади суши 15% населения мира 60% ВВП мира 60% промышленности мира Наукоемкая продукция Быстрая экономика	Индустриальная экономика Продукция базовых производств Количественный экономический рост	Аграрная и добывающая экономика Производство аграрного и промышленного сырья Количественный рост экономики
США, Япония, крупнейшие страны Западной Европы	Бывшие социалистические страны, НИС, страны СНГ, Бразилия, Индия, Китай, Турция, Малайзия и др.	Наименее развитые страны: страны Африки, Азии, Латинской Америки

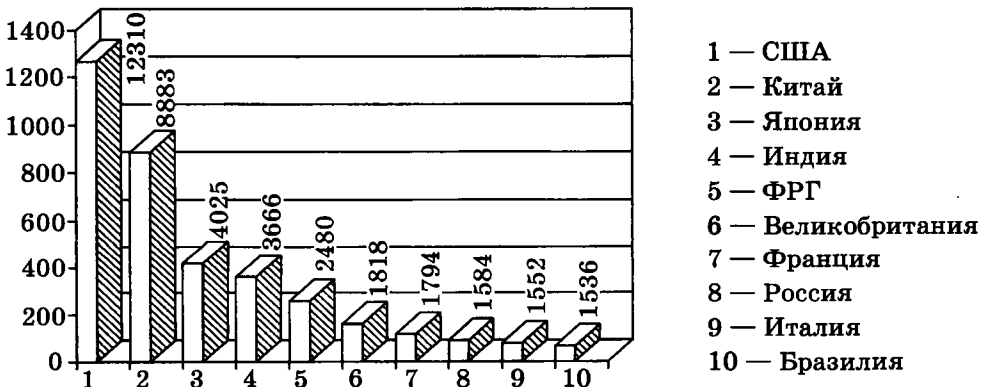
## Показатели уровня экономического развития



## Страны-лидеры по производительности труда, тыс. долл. на 1 чел./год



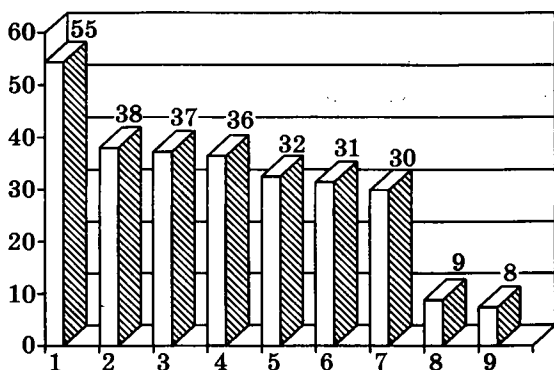
## Страны-лидеры по объему ВВП, по ППС в млрд долл. США, 2005 г.



## Основные центры распределения ВВП в начале 21 века

1. Северная Америка — 22,5%
2. Западная Европа — 20%
3. Китай — 10,1%
4. Япония — 7,2%
5. Новые индустриальные страны Юго-Восточной Азии — 7,5%
6. СНГ, Индия — 4,1%
7. Бразилия, страны Персидского залива — 2%
8. Мексика — 1,8%

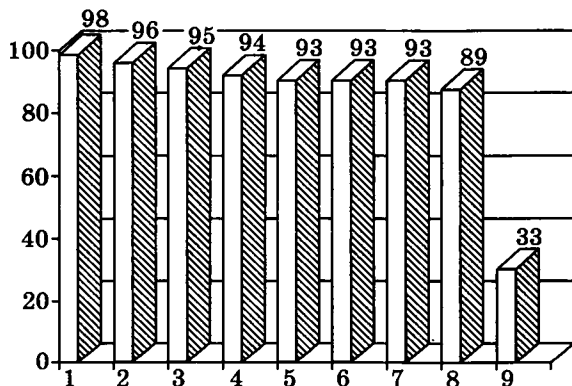
## Страны-лидеры по ВВП на душу населения, тыс. долл., 2005 г.



- 1 — Люксембург
- 2 — Норвегия
- 3 — США
- 4 — Лихтенштейн
- 5 — Швейцария
- 6 — Дания
- 7 — Ирландия
- 8 — Россия
- 9 — мир

Внутренний валовой продукт (ВВП) — денежное выражение стоимости товаров и услуг, созданных в стране за год.

## Индекс человеческого развития, %, 2005 г.



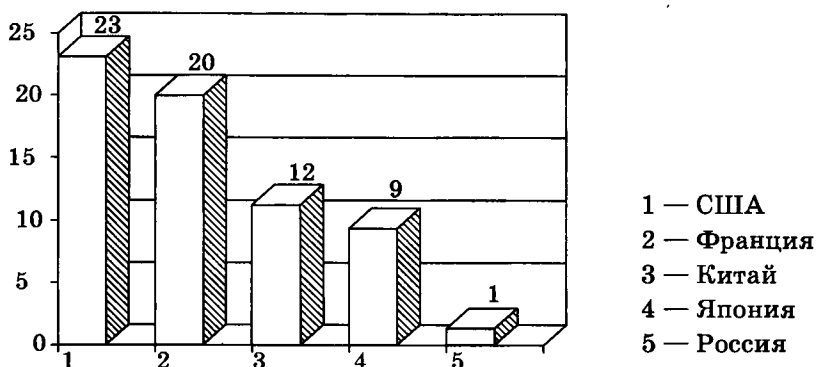
- 1 — Норвегия
- 2 — Исландия
- 3 — Швеция
- 4 — Австрия
- 5 — Нидерланды
- 6 — Бельгия
- 7 — США
- 8 — Россия
- 9 — Мали

Индекс развития человеческого потенциала (ИРЧП) по версии ООН зависит от:

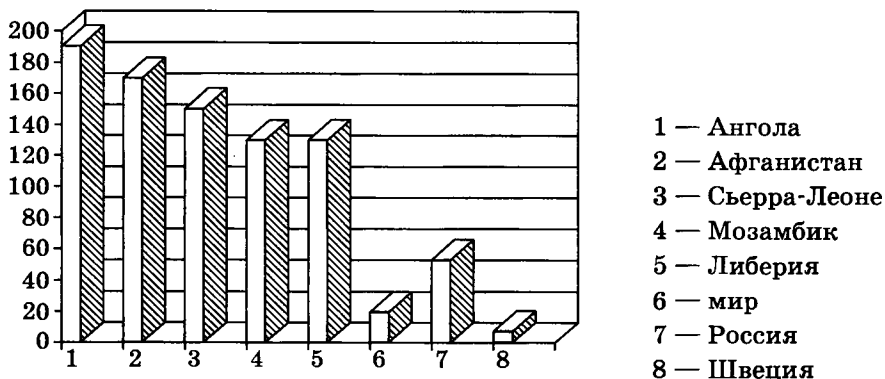
- ВВП на душу населения и равномерности распределения доходов;
- физического состояния людей и средней продолжительности жизни;
- духовного, интеллектуального развития людей, среднего уровня грамотности.

# КАЧЕСТВО ЖИЗНИ В ОТДЕЛЬНЫХ СТРАНАХ МИРА

## Распространение интернета, % от населения



## Коэффициент младенческой смертности, ‰



## Международное географическое разделение труда

**МГРТ** — специализация стран на производстве отдельных видов товаров или услуг и последующий обмен ими на мировом рынке.

Международная специализация	Саудовская Аравия — нефтяная промышленность Япония — роботостроение США — авиастроение Швейцария — часы, точное машиностроение
Международный обмен товарами и услугами	<ul style="list-style-type: none"> <li>• Мировая торговля</li> <li>• Кредитно-финансовые отношения</li> <li>• Производственное сотрудничество</li> <li>• Научно-технические связи</li> <li>• Международный туризм</li> <li>• Международные услуги</li> </ul>

# МЕЖДУНАРОДНЫЕ ЭКОНОМИЧЕСКИЕ СВЯЗИ

## Международная специализация

Виды специализации	Примеры (доля от мировых показателей, %)
Межотраслевая (первичная сфера деятельности)	США — 33%, Канада — 21% экспорта пшеницы. Бразилия — 60% мирового экспорта концентрата апельсинового сока. Эквадор — 30% мирового экспорта бананов.
Предметная (вторичная сфера)	Микросхемы — Япония, США. Станки с ЧПУ — ФРГ, Япония. 30% экспорта полиграфического оборудования — ФРГ
Технологическая (в цветной металлургии)	География деятельности алюминиевой компании «АЛКОА» США Добыча сырья — Ямайка, Австралия. Производство глинозема — в районах сырья. Производство алюминия — в районах дешевой энергии. Алюминиевый прокат — США, в районах потребления.
Подетальная (кооперирование)	География компании «ФОРД» США Детали, узлы, сборка — в ФРГ, Великобритании, Испании, Бельгии, США

## Экономическая интеграция

Чаще встречается региональная интеграция. Отраслевых блоков — 20, главный — нефтяной картель ОПЕК.

1. Европейский Союз — договор подписан в 1992 г. в Маастрихте (Нидерланды), сначала 12 государств, затем — 15 (крупные развитые капиталистические страны, кроме Швейцарии, Норвегии, Исландии), теперь прибавилось еще 10: Польша, Венгрия, Чехия, Словакия, Эстония, Кипр, Мальта, Словакия, Литва, Латвия — более 400 млн человек.

Вводит дополнительно к национальному гражданству гражданство в ЕС.

Органы ЕС: Европейский Совет, Европейский Парламент, Европейская Комиссия, Европейский Суд.

История развития ЕС. Европейский Союз был основан в 1958 как ЕЭС (Европейское Экономическое Сообщество), с 1967 в норвежском языке стало использоваться обозначение EF (Europeiske fællesskap — Европейское Сообщество). Когда 1 ноября 1993 года был подписан Маастрихтский договор, закрепилось обозначение EU (Europeisk union — Европейский союз). В 1998 году начались переговоры о вступлении в ЕС с шестью странами Восточной и Центральной Европы, а 5 стран были занесены в список ожидающих рассмотрения. Турция подала заявку на вступление в ЕС в 1987 г., но была вынуждена отозвать ее из-за отсутствия необходимой поддержки.

В Норвегии было два референдума по вопросу вступления в ЕС, в 1972 и 1994 годах.



**2. НАФТА** — Североамериканское соглашение о свободной торговле. Входят Канада, США, Мексика — около 400 млн человек.

**3. АСЕАН** — Ассоциация государств Юго-Восточной Азии, существует с 1967 г., входят 10 государств: Бруней, Вьетнам, Индонезия, Лаос, Малайзия, Мьянма, Филиппины, Сингапур, Таиланд, Камбоджа — 550 млн человек.

**4. Азиатско-Тихоокеанское сотрудничество (АТЭС)** действует с 1989 г.

21 государство: Австралия, Канада, Япония, Новая Зеландия, Южная Корея, США + 6 стран АСЕАН, с 1997 г. — Россия, Вьетнам и Перу. Цель: создание до 2020 г. зоны свободной торговли.

**5. Союз Арабского Магриба**, создан в 1989 г., 5 членов: Алжир, Ливия, Мавритания, Марокко, Тунис.

**6. ОПЕК** — Организация стран-экспортеров нефти. Организована в 1960 г. 13 членов (ноябрь 2007 г.) — Венесуэла, Эквадор (с ноября 2007), Алжир, Ливия, Нигерия, Ангола (с января 2007), Индонезия, страны Персидского залива: Иран, Ирак, Саудовская Аравия, ОАЭ, Кувейт, Катар.

**7. Организация африканского единства** — ОАЕ, создана в 1963 г., 51 государство, штаб-квартира в Аддис-Абебе.

**Другие организации:**

- Лига Арабских государств
- Ассоциация регионального сотрудничества Южной Азии
- Латиноамериканская ассоциация интеграции (ЛААИ)
- Ла-Платская группа
- Андский Пакт
- Общий рынок стран Южного конуса (Аргентина, Бразилия, Парагвай и Уругвай)
- Организация Центральноамериканских государств (ОЦАГ)

### **Организация Североатлантического договора (НАТО)**

Создана в 1949 г. на основе подписания Североатлантического договора (Вашингтонского). С 1994 г. принята программа «Партнерство во имя мира».

Цели: обеспечение свободы и безопасности всех членов политическими и военными средствами в соответствии с принципами Устава ООН, обеспечение справедливого и прочного мира в Европе на основе общих ценностей, демократии, прав человека.

Штаб-квартира — Брюссель, в настоящий момент — 26 стран.

### **Европа**

- |                   |                |
|-------------------|----------------|
| 1. Бельгия        | 9. Италия      |
| 2. Великобритания | 10. Люксембург |
| 3. Венгрия        | 11. Нидерланды |
| 4. Германия       | 12. Норвегия   |
| 5. Греция         | 13. Польша     |
| 6. Дания          | 14. Португалия |
| 7. Исландия       | 15. Франция    |
| 8. Испания        | 16. Чехия      |

## Другие регионы

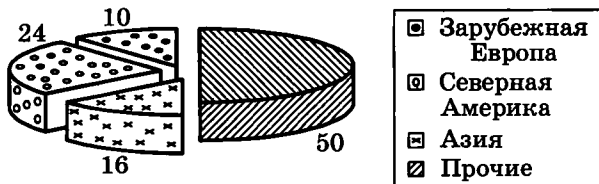
1. США
2. Канада
3. Турция

## Страны Восточной Европы — новые члены НАТО

1. Болгария
2. Румыния
3. Словакия
4. Словения
5. Литва
6. Латвия
7. Эстония

## МИРОВАЯ ТОРГОВЛЯ

Распределение внешней торговли по регионам мира, %



## Структура товаров

- 58% — промышленные товары (без полезных ископаемых)
- 22% — услуги
- 10% — минеральные ресурсы
- 10% — с/х продукция

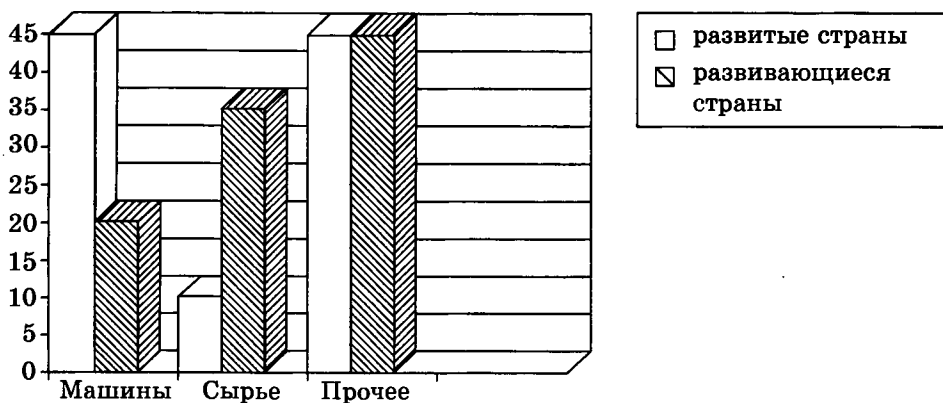
## Экспорт товаров

- 50% — Европа
- 15% — Япония
- 15% — Северная Америка
- 10% — остальная Азия
- 10% — прочие

## Экспорт услуг

- 54% — Европа
- 18% — Северная Америка
- 11% — остальная Азия
- 12% — прочие
- 5% — Япония

## Структура экспорта развитых и развивающихся стран, %



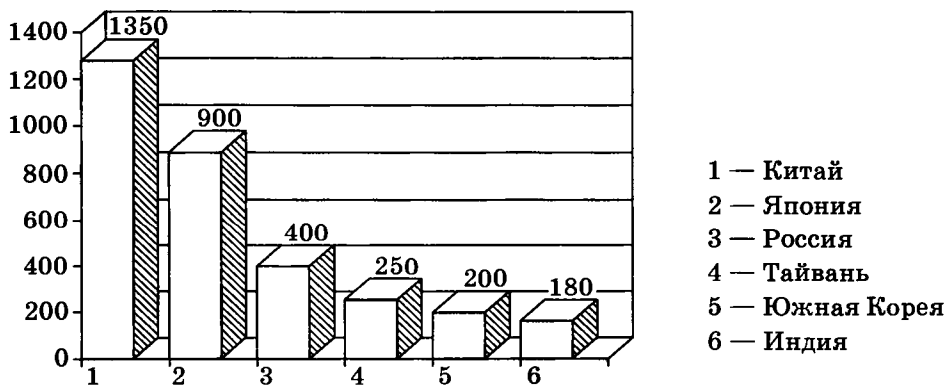
## Самые главные мировые товаропотоки

- США — Канада
- США — Япония
- ФРГ — Франция
- США — Мексика
- ФРГ — Великобритания
- ФРГ — Италия
- Франция — Италия
- Япония — Саудовская Аравия

## КРЕДИТНО-ДЕНЕЖНЫЕ ОТНОШЕНИЯ

Мировой валютный рынок — система социально-экономических отношений по купле и продаже иностранных валют.

## Страны-лидеры по валютным резервам, млн долл., 2006 г.



**Крупнейшие валютные биржи:** Нью-Йорк, Лондон, Париж, Франкфурт-на-Майне, Цюрих, Манама, Сингапур, Гонконг, Токио.

### Крупнейшие золотые запасы мира (2000 г.)

США — 3600 т

ФРГ — 3000 т

Россия (2005 г.) — 420 т

Группа Всемирного банка включает 4 института:

- Международный банк реконструкции и развития — МБРР
- Международную Финансовую корпорацию — МФК
- Международную Ассоциацию развития — МАР
- Многостороннее агентство по инвестиционным гарантиям — МАИГ

Основные фонды:

1. Ссудный капитал (международные займы и кредиты)  
МБРР — 180 государств, в том числе РФ  
МВФ — входит в систему ООН, 180 государств
2. Зарубежные инвестиции (капиталовложения):  
65% — в развитых капиталистических странах, 32% — в развивающихся странах, 3% — в СНГ.

## МЕЖДУНАРОДНЫЙ ТУРИЗМ

### Распределение по регионам

Европа — 60%

Азия — 16%

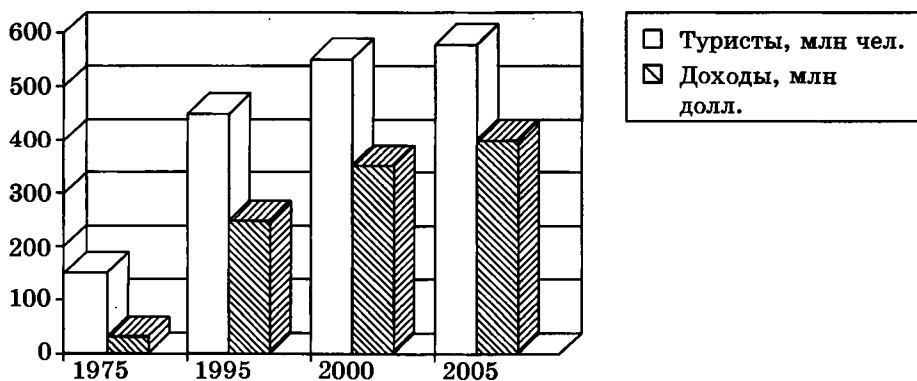
Северная Америка — 15%

Латинская Америка — 5%

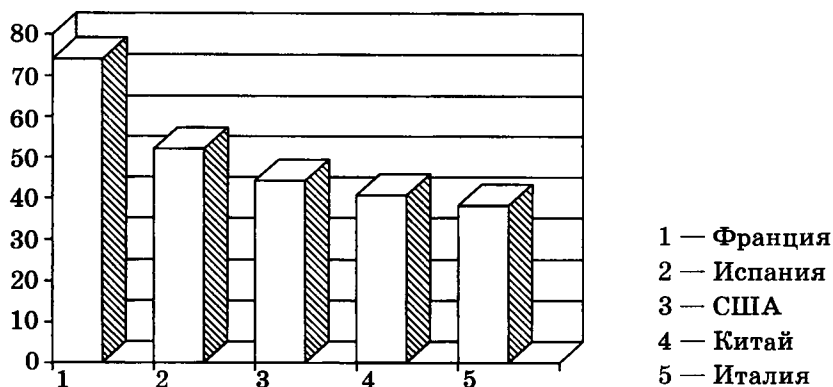
Африка — 2%

Австралия — 2%

### Динамика изменения числа туристов и доходов от туризма в 1975–2005 гг.



**Страны-лидеры по количеству туристов,  
млн чел. в год, 2004 г.**



**Доходы стран от международного туризма — 425 млрд долл., из них:**

**США — 64**

**Испания — 28**

**Франция — 28**

**Италия — 27**

**Великобритания — 20**

**Австрия — 15**

**ФРГ — 13**

**Китай — 10**

**Швейцария — 10**

**Россия во внешней торговле**

Внешнеторговый оборот в январе–октябре 2004 г. — 221 млрд долларов (увеличился на 29,4%).

**Экспорт:** нефть — 32,6%, уголь и газ — 25,1%, металлы и изделия из них — 20%, машины и оборудование — 7,4%, продукция химической промышленности — 6,5%, древесина — 4%.

**Импорт:** машины и оборудование — 40,9%, продтовары и с/х сырье — 18,1%, химпродукты, каучук — 15,9%.

# ДЕМОГРАФИЧЕСКИЕ ПРОБЛЕМЫ МИРА

**Демография** — наука, изучающая население: численность, воспроизводство, этнический, религиозный, возрастной состав; городское, сельское население и т. д.

**География населения** — наука, изучающая географические особенности формирования и развития населения и населенных мест в различных социальных, экономических и природных условиях.

## Географическая история человечества

С точки зрения развития производства в истории человечества Энгельс выделял три этапа:

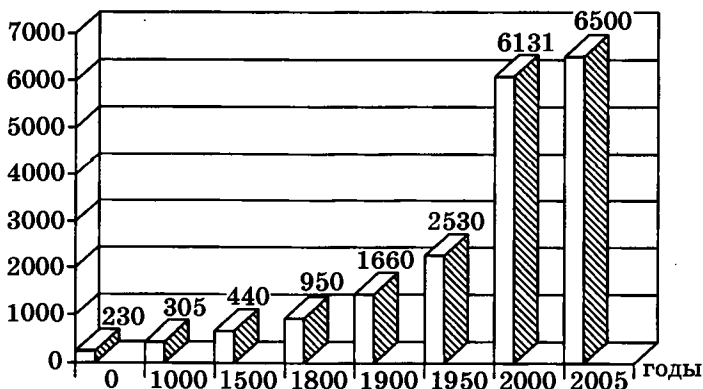
- Дикость — присвоение человеком готовых продуктов природы.
- Варварство — становление животноводства и земледелия.
- Цивилизация — развитие промышленности.

Время возникновения профессиональных групп:

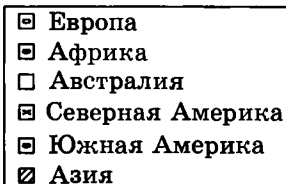

- Охотники, собиратели — 30 тыс. лет назад.
- Земледельцы, скотоводы — 6–8 тыс. лет назад.
- Ремесленники, торговцы — 3–5 тыс. лет назад.
- Рабочие — 200 лет назад.

## ЧИСЛЕННОСТЬ НАСЕЛЕНИЯ

Изменение численности населения мира, млн чел.



## Численность населения регионов мира, млн чел.



### Статистика:

- Каждую секунду на Земле появляется 3 человека.
- Каждую минуту рождается 175 человек.
- Каждый час рождается 10,5 тысяч человек.
- 70% населения проживает на 7% территории суши.
- В Восточном полушарии живет около 80% населения и 90% проживает в Северном полушарии.
- За всю историю человечества на Земле родилось более 100 млрд человек.

### Крупнейшие страны по численности населения в 2004 г.

1. Китай — 1,3 млрд чел.
2. Индия — 1,1 млрд чел.
3. США — 293 млн чел.
4. Индонезия — 238 млн чел.
5. Бразилия — 184 млн чел.
6. Пакистан — 159 млн чел.
7. Бангладеш — 145 млн чел.
8. Россия — 143 млн чел.
9. Нигерия — 137 млн чел.
10. Япония — 127 млн чел.
11. Мексика — 96 млн чел.
12. ФРГ — 82 млн чел.
13. Вьетнам — 78 млн чел.
14. Иран — 73 млн чел.
15. Филиппины — 72 млн чел.

**Плотность населения** — это отношение численности населения к площади, выраженное в чел. на кв.км.

Средняя плотность населения в мире — 45 чел. на кв.км.

### Страны-лидеры по плотности населения

1. Монако — 16400 чел. на кв.км
2. Сингапур — 5600 чел. на кв.км
3. Бангладеш — 1000 чел. на кв.км
4. Южная Корея — 500 чел. на кв.км
5. Нидерланды — 470 чел. на кв.км

## Регионы мира с высокой плотностью населения

1. Восточная Азия: Китай, Япония, Южная Корея, КНДР
2. Южная Азия: Индия, Бангладеш, Шри-Ланка
3. Юго-Восточная Азия: Индонезия, Малайзия, Таиланд
4. Европа: Нидерланды, Бельгия, ФРГ

## ВОСПРОИЗВОДСТВО НАСЕЛЕНИЯ

Воспроизводство (естественное движение) населения — совокупность процессов рождаемости, смертности, естественного прироста, обеспечивающих непрерывную смену поколений.

I тип воспроизводства: естественный прирост меньше 12‰. «Демографическая зима», демографический кризис — страны Европы, Северной Америки, Россия, Китай, Австралия и др. развитые страны.

Депопуляция — естественный прирост меньше 0, уменьшение численности населения вследствие отрицательного естественного прироста.

II тип воспроизводства: естественный прирост больше 12‰. «Демографическая весна», демографический взрыв — развивающиеся страны.

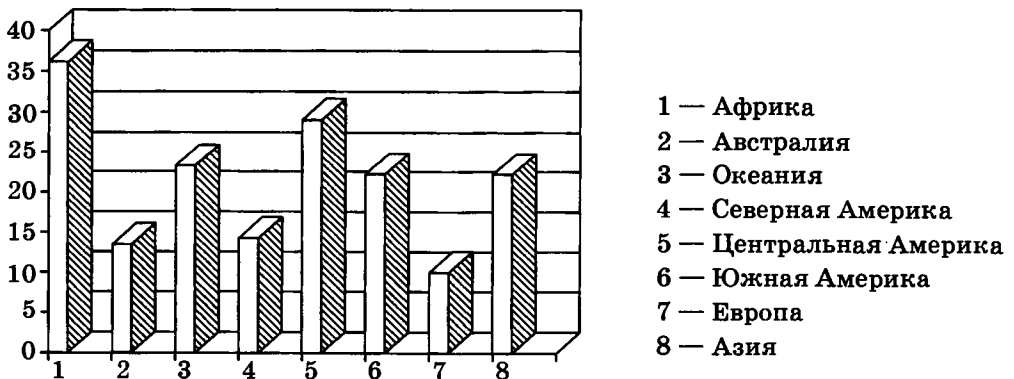
Среднемировые показатели воспроизводства населения

- рождаемость — 26‰
- смертность — 13‰
- естественный прирост — 13‰ (80 млн чел. в год)

Показатели естественного прироста по регионам мира

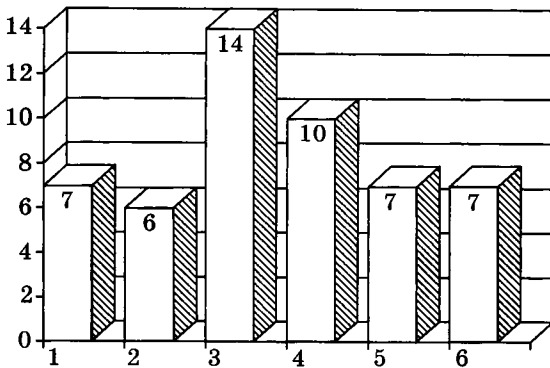
- развитые капиталистические страны — 16‰ (1 млн чел. в год)
- страны Азии — 14‰ (50 млн чел. в год)
- страны Африки — 24‰ (20 млн чел. в год)
- страны Латинской Америки — 16‰ (8 млн чел. в год)

Рождаемость по регионам, ‰



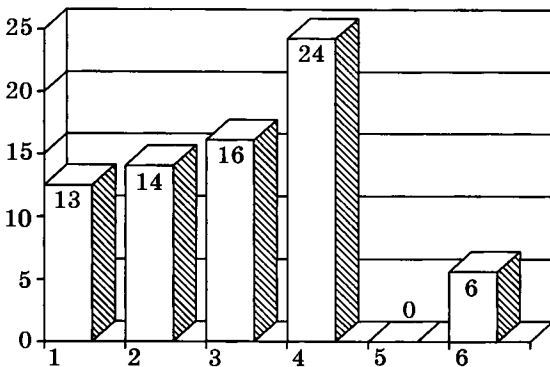


### Смертность по регионам, ‰



- 1 — Северная Америка
- 2 — Южная Америка
- 3 — Африка
- 4 — Европа
- 5 — Австралия
- 6 — Азия

### Естественный прирост по регионам, ‰



- 1 — Азия
- 2 — Северная Америка
- 3 — Южная Америка
- 4 — Африка
- 5 — Европа
- 6 — Австралия

### Максимальный естественный прирост

- Оман — 34‰
- Йемен — 33‰
- Чад — 31‰
- Саудовская Аравия — 31‰

### Минимальный естественный прирост (отрицательный)

- Грузия — (-14‰)
- Армения — (-11‰)
- Украина — (-7,4‰)
- Латвия — (-7,1‰)
- Болгария — (-6,6‰)
- Эстония — (-5,1‰)
- Россия — (-4,8‰)

**Демографическая политика государства** — система административных, экономических, пропагандистских мероприятий, направленная на изменение естественного движения населения.

На демографическую ситуацию в стране влияют:

- рождаемость,
- смертность,
- продолжительность жизни.

**Страны с наибольшими и наименьшими показателями  
естественного прироста, ‰**

Страна	Рождаемость	Смертность	Естественный прирост
Оман	53	4	49
Ирак	43	7	36
Кот-д'Ивуар	50	15	35
Сирия	41	6	35
Нигер	53	19	34
Ливия	42	8	34
Уганда	52	19	33
Кения	45	12	33
Мали	51	20	31
Гватемала	39	8	31
Россия	9	14	-5
Германия	10	11	-1
Швеция	13	12	1
Италия	9	10	-1
Испания	10	9	1

**ВОЗРАСТНОЙ И ПОЛОВОЙ СОСТАВ НАСЕЛЕНИЯ**

Мужчин на 34 миллиона больше, чем женщин. Самая высокая доля мужчин — в странах Персидского залива из-за притока мужской рабочей силы на нефтедобывающие предприятия (Катар — 67,2%, Кувейт — 61,4%, ОАЭ — 60%).

Соотношение мужчин и женщин

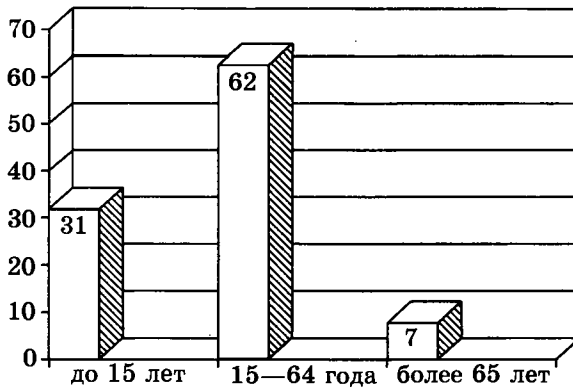
1-я группа стран: количество мужчин и женщин примерно одинаково (Африка, Латинская Америка)

2-я группа: мужчин меньше, чем женщин (Европа)

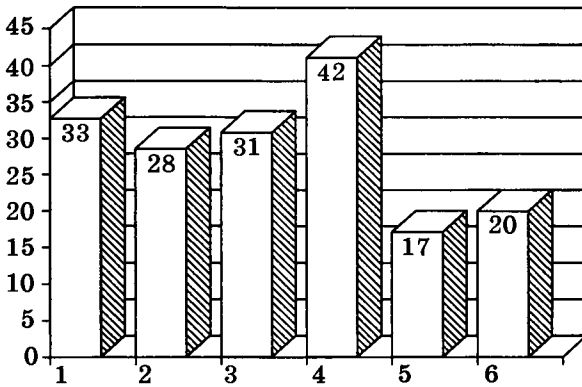
3-я группа мужчин больше, чем женщин (Азия)

Категория стран	Мужчины, лет	Женщины, лет
Мир	64	68
Развитые капиталистические страны	72	79
Развивающиеся страны	62	66
Бедные страны	51	52
Россия	58	72

### Возрастной состав, %

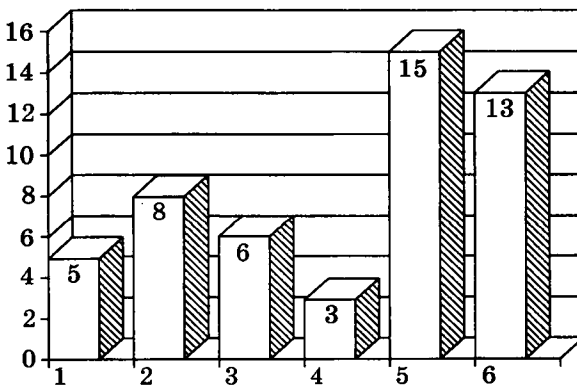


### Доля детей в регионах мира, %



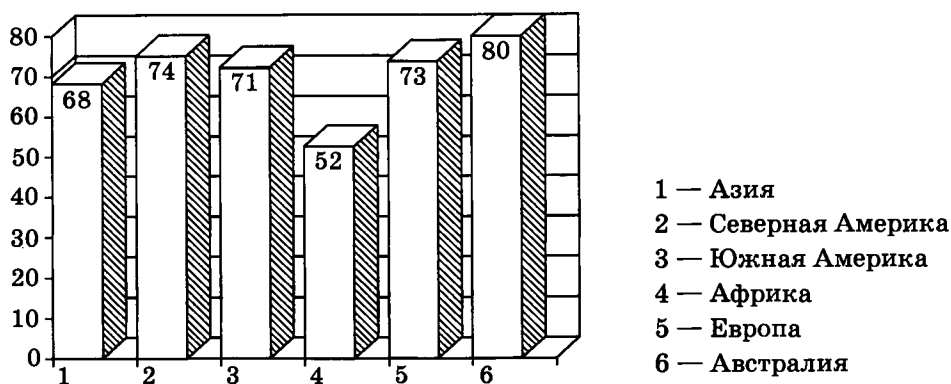
- 1 — Азия
- 2 — Северная Америка
- 3 — Южная Америка
- 4 — Африка
- 5 — Европа
- 6 — Австралия

### Доля пожилых (старше 65 лет) по регионам, %



- 1 — Азия
- 2 — Северная Америка
- 3 — Южная Америка
- 4 — Африка
- 5 — Европа
- 6 — Австралия

## Средняя продолжительность жизни по регионам, кол-во лет



## Средняя продолжительность жизни, кол-во лет

	муж.	жен.
Весь мир	64	68
Развитые страны	72	79
Развивающиеся страны	62	66
Беднейшие развивающиеся страны	51	52

## Страны с наибольшей и наименьшей продолжительностью жизни, кол-во лет

Наибольшая	Средний возраст	Средний возраст	Наименьшая
Япония	81	40	Сьерра-Леоне
Австралия	80	41	Малави
Швейцария	80	41	Уганда
Швеция	80	42	Руанда
Канада	79	43	Замбия

## Трудоспособное и экономически активное население

**Трудоспособное население** — это часть населения страны, способная создавать экономический продукт. Ее основу составляет население в возрасте 15–64 года (62% населения мира).

В развитых странах оно составляет 48–50%, в развивающихся 35–40%.

**Экономически активное население (рабочая сила)** — люди, принимающие или желающие принять участие в производстве экономического продукта (продукции, товаров, услуг, занимающиеся предпринимательством). К нему относятся все люди трудоспособного возраста, занятые в хозяйстве и безработные.

## **Миграции населения**

**Миграции** — перемещения населения, связанные с переменной места жительства.

### **Внутренние:**

- сезонные,
- маятниковые,
- деревня—город и др.

### **Внешние:**

- эмиграция — выезд из страны,
- иммиграция — въезд в страну,
- реэмиграция — возвращение ранее выехавших.

### **Регионы — поставщики мигрантов:**

- Азия,
- Африка,
- Латинская Америка.

### **Центры притяжения мигрантов:**

- Зарубежная Европа,
- Северная Америка,
- Австралия,
- страны Персидского залива.

### **Причины внешней миграции:**

- экономические,
- политические,
- национальные,
- религиозные,
- экологические.

## **ЭТНИЧЕСКИЙ И РЕЛИГИОЗНЫЙ СОСТАВ**

**Этнос** — исторически сложившаяся общность людей, объединенных языком, территорией, культурой, национальным самосознанием. В мире 4–5 тысяч этносов.

### **Этносы с численностью более 100 млн человек**

1. Китайцы — 1100 млн чел.
2. Хиндустанцы — 229 млн чел.
3. Американцы — 190 млн чел.
4. Бенгальцы — 180 млн чел.
5. Русские — 143 млн чел.
6. Бразильцы — 140 млн чел.
7. Японцы — 125 млн чел.

Большие народы: пенджабцы, бихарцы — Индия, мексиканцы, яванцы — Индонезия.

Маленькие этносы: ведды в Шри-Ланка, ботокуды — Бразилия.

### Языковые семьи

#### Крупнейшие языковые семьи

1. Индоевропейская — 2,5 млрд чел., 150 народов, 11 языковых групп: Славянская, Балтийская, Германская, Кельтская, Романская, Албанская, Греческая, Армянская, Иранская, Нуристанская, Индоарийская.

2. Китайско-Тибетская — более 1 млрд человек.

3. Афразийская: Семитская, Берберская, Кушитская, Чадская.

Всего в мире 20 языковых семей.

### Языки мира

Основные языки мира (в качестве родного, в млн чел.)	Наиболее распространенные языки мира, в млн чел.
китайский — 844	китайский — 1200
хинди — 340	английский — 480
испанский — 339	хинди и урду — 430
английский — 326	испанский — 400
бенгальский — 193	русский — 250
арабский — 190	арабский — 220
португальский — 172	португальский — 160
русский — 169	бенгали — 160
японский — 125	японский — 125
немецкий — 98	немецкий — 90
французский — 73	

Число языков в мире — около 5000.

### Национальный состав

В соответствии с национальным составом страны делятся на:

- однопациональные — титульная нация составляет более 90% населения;
- многонациональные.

Самые многонациональные государства:

- Индия — около 500 народов.
- Индонезия — около 250 народов.
- Россия — около 190 народов.
- Нигерия — около 150 народов.

Двунациональные:

- Канада — франкоканадцы, англоканадцы.
- Бельгия — фламандцы, валлоны.

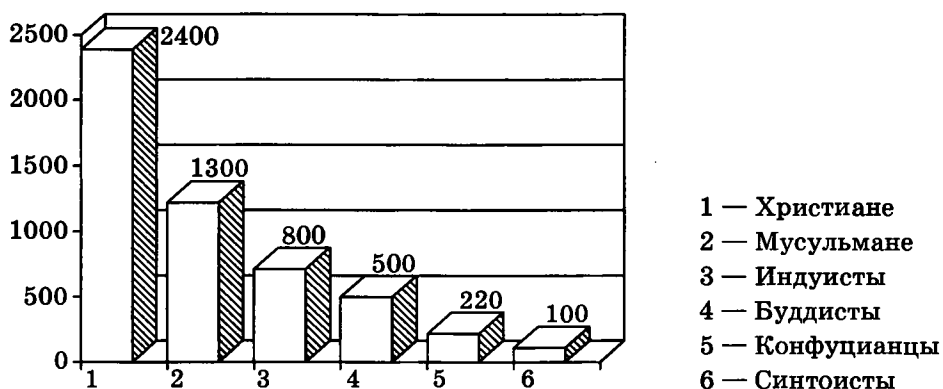
Межрегиональные конфликты на национальной почве:

- баски — испанцы,
- сербы — этнические албанцы Косова,
- абхазы — грузины,
- греки-киприоты — турки-киприоты.

### Основные религии мира

Название	Основные направления	Время возникновения	Количество верующих, млн чел.	Страны наибольшего распространения
<b>Мировые</b>				
Христианство	Католицизм	I век н.э.	1060	Испания, Франция, Бразилия, Италия
	Протестантизм	XVI век	470	США, Швеция, Австралия, Канада
	Православие	IV век	175	Россия, Греция, Румыния, Украина
Ислам	Суннизм	VII век	860	ОАЭ, Алжир, Турция, Оман
	Шиизм	VII век	170	Иран, Ирак, Йемен
Буддизм	Хинаяна Махаяна	VI—V вв. до н.э.	330	Лаос, Вьетнам, Таиланд, Камбоджа
	Ламаизм	VII—XV века	40	Монголия
<b>Национальные</b>	Индуизм	VII век	765	Индия, Шри-Ланка
	Конфуцианство	V век до н.э.	155	Китай, Южная Корея
	Синтоизм	VIII век	90	Япония
	Иудаизм	V век до н.э.	14	Израиль, США
<b>Традиционные верования</b>			105	

## Количество верующих, млн чел.



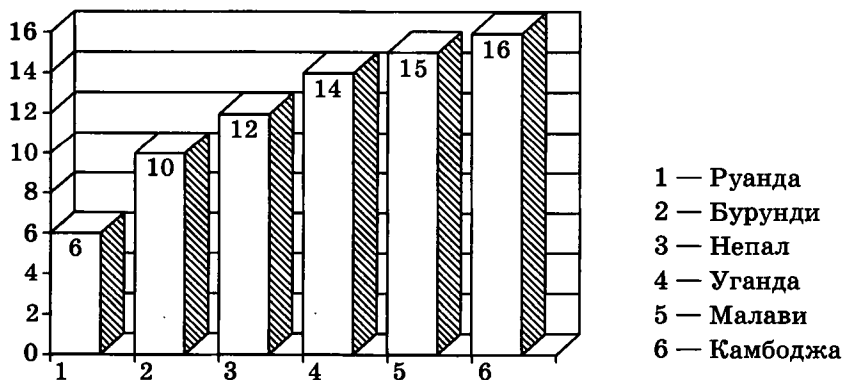
## УРБАНИЗАЦИЯ

**Урбанизация** — рост и развитие городов, увеличение доли городского населения, распространение городского образа жизни.

### Страны-лидеры по урбанизации, %

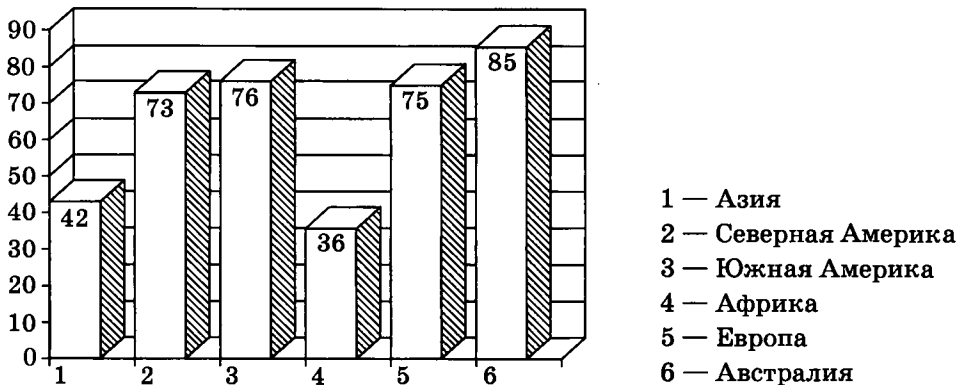
1. Сингапур	100
2. Кувейт	97
3. Бельгия	97
4. Великобритания	92
5. Израиль	90
6. Швеция	88
7. Уругвай	88
8. Ливан	88

### Страны с самой низкой урбанизацией, %





## Уровень урбанизации по регионам мира, %



**Ложная урбанизация** — тип урбанизации, при котором доля городского населения существенно превышает долю экономически активного населения, занятого в хозяйстве страны. Характерна для развивающихся стран тропического, субэкваториального и экваториального поясов. Характеризуется образованием вокруг большого города трущобного кольца.

**Конурбация** — связь крупного города и пригородов метрополитеном ( Лондон, Париж и др.)

**Агломерация** — крупный промышленный центр, связанный с городами-спутниками производственными и иными экономическими связями.

### Крупнейшие агломерации мира (2005 г.)

- Токио — Иокогама — 31 млн человек
- Нью-Йорк — Филадельфия — 29 млн человек
- Мехико — 21 млн человек
- Сеул — 19,6 млн человек
- Сан-Паулу — 18,5 млн человек
- Осака — Кобе — Киото — 17,6 млн человек
- Джакарта — 17,3 млн человек
- Мумбаи (Бомбей) — 16,9 млн человек
- Дели — 16,7 млн человек
- Лос-Анджелес — 16,6 млн человек

### Крупнейшие мегаполисы

Название	Кол-во агломераций	Население (млн чел.)	Протяженность (км)
Токайдо (Токио — Осака)	20	56	700
Босваш (Бостон — Вашингтон)	40	45	800

Окончание таблицы

Название	Кол-во агломераций	Население (млн чел.)	Протяженность (км)
Чипитс (Чикаго — Питсбург)	35	35	900
Английский (Лондон — Ливерпуль)	30	30	400
Рейнский (Рандстад — Рейн — Рур)	30	30	500
Сан-Сан (Сан-Диего — Сан-Франциско)	15	18	800

# ТЕСТЫ

---

## Тест 1

1. Укажите страну с наибольшей плотностью населения: Португалия, Швеция, Польша, Нидерланды, Норвегия.
2. Укажите страну с самым высоким естественным приростом населения: Греция, Албания, Болгария, ЮАР.
3. Укажите страну, где доля детей составляет менее 20% населения: Пакистан, Чад, Индонезия, Италия.
4. Укажите наиболее многочисленный народ: корейцы, японцы, русские, бенгальцы, испанцы.
5. Укажите народы, принадлежащие к индоевропейской языковой семье: арабы, персы, японцы, немцы, эстонцы, татары, венгры.

## Тест 2

1. Укажите страны, где преобладает православие: Албания, Грузия, Алжир, Чехия, Эстония, Молдова.
2. Укажите страны, где среди верующих преобладают протестанты: Франция, Испания, Австралия, Италия, Польша, Исландия.
3. Укажите страну с максимальным уровнем урбанизации: Франция, Бельгия, Канада, Куба, Россия, Швеция, США, Великобритания.
4. Укажите ошибки в перечне стран, для большинства населения которых английский язык является родным: США, Бразилия, Новая Зеландия, Мексика, Австралия, ЮАР.
5. Укажите самый большой по численности населения город из предложенного списка: Чикаго, Париж, Шанхай, Мадрид, Сан-Паулу, Москва, Лондон.

## Тест 3

1. Укажите самый большой по протяженности в длину мегаполис: Босваш (Приатлантический), Чинитс (Приозерный), Лондонский, Сан-Сан (Тихоокеанский), Рейнский, Токайдо.
2. Укажите мегаполис, имеющий самую большую численность населения: Сан-Сан, Рейнский, Токайдо, Босваш, Чипитс, Лондонский.
3. Назовите страну, где национальная религия — синтоизм.
4. Перечислите народы, относящиеся к западным славянам.
5. Назовите самую старую мировую религию.

## Тест 4

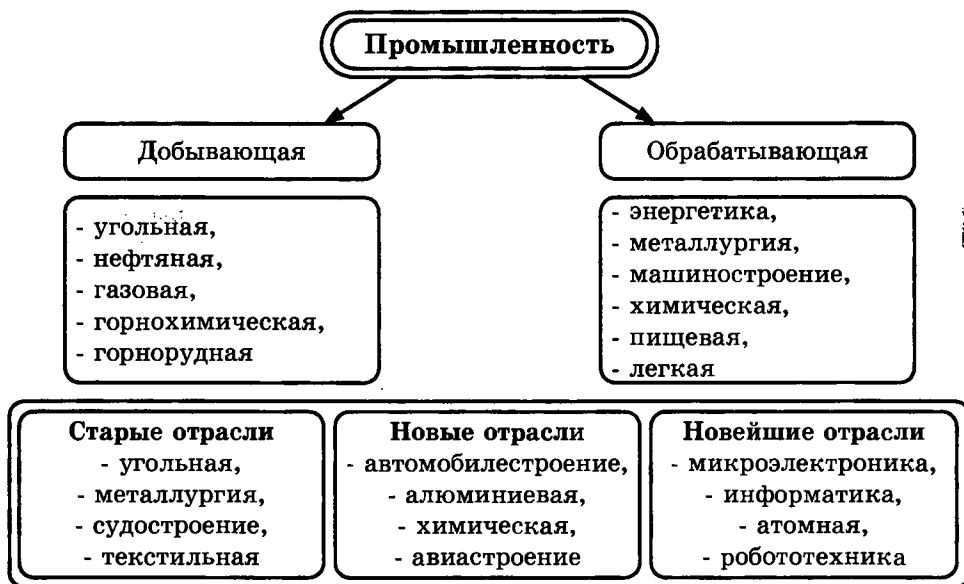
1. Выберите страны с первым типом воспроизводства: Камбоджа, ФРГ, Турция, Филиппины, Афганистан, Грузия.
2. Выберите страны, где титульная нация относится к индоевропейской семье германской группы: США, Франция, Словакия, Финляндия, Дания, Испания, Греция.
3. Выберите народ, относящийся к алтайской семье тюркской группы: буряты, башкиры, калмыки, удмурты, адыги, нанайцы.
4. Выберите высокоурбанизированные государства: Ливия, Португалия, Китай, Индонезия, Австралия, Казахстан.
5. Выберите столицы только мусульманских стран: Лиссабон, Вена, Тирана, Прага, Каир, Мехико, Токио, Ереван, Рига, Афины.

## Тест 5

1. Назовите народ: проживает в Китае, относится к алтайской семье, тюркской группе, исповедует ислам — сунниты.
2. Назовите государство: находится в Европе, федерация, двунациональное, один народ относится к германской группе, другой — к романской группе индоевропейской семьи.
3. Назовите государство: азиатское, республика, унитарное, двунациональное: один народ относится к индоевропейской семье, другой к дравидийской.
4. Определите страну по имеющимся в ней национальным меньшинствам: курды, азербайджанцы, арабы, белуджи.
5. Укажите ошибки в перечне стран, для большинства населения которых немецкий язык является родным: США, Австрия, Швейцария, Румыния, Лихтенштейн.

# ПРОМЫШЛЕННОСТЬ МИРА

## Отраслевая структура промышленности



В промышленности занято около 500 млн человек. Промышленные товары составляют 85% мировой торговли.

## Отрасли-лидеры в обрабатывающей промышленности

Отрасль	Доля в %
машиностроение	40
химическая	15
пищевая	14
легкая	9
металлургия	7

### Ведущие промышленные страны

США, Китай, Япония, ФРГ, Россия, Франция, Великобритания, Италия, Канада, Индия.

### Ведущие горнодобывающие державы

США, Канада, Австралия, ЮАР, Китай, Россия, Индия, Бразилия.

## План характеристики отрасли мирового хозяйства

1. Значение отрасли в мировом хозяйстве
2. Отраслевой состав
3. Влияние НТР на ее развитие
4. Сырьевые и топливные ресурсы отрасли
5. Размеры производства и его размещение
6. Главные страны-производители
7. Факторы размещения, главные районы и центры производства
8. Экспорт продукции, основные страны-экспортеры
9. Экологические проблемы отрасли
10. Перспективы развития отрасли

### Межотраслевые комплексы

Межотраслевой комплекс (МОК) — совокупность отраслей, выполняющих общую хозяйственную функцию и объединенных выпуском определенной продукции.

#### ТЭК

- топливная,
- электро-энергетика

#### Металлургия и конструкционные материалы

- металлургия,
- химическая,
- производство стройматериалов

Машиностроение  
около 200 отраслей

#### АПК

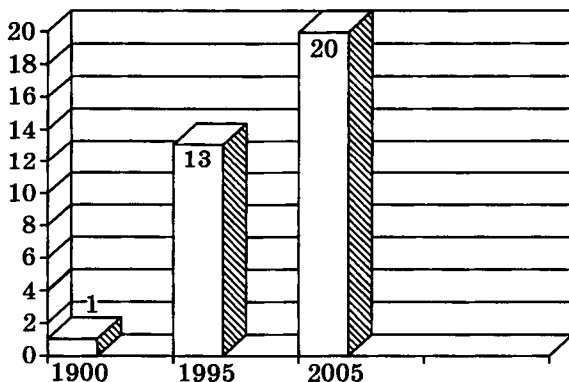
- сельское хозяйство,
  - легкая,
  - пищевая,
- заготовка дикорастущих растений

#### Инфраструктурный комплекс

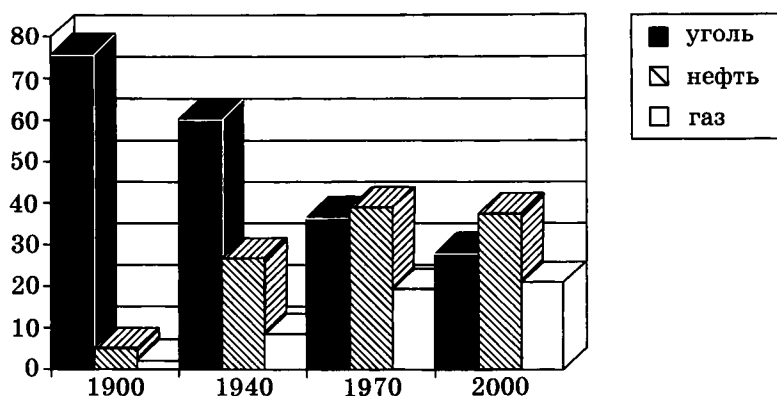
- транспорт,
- связь,
- коммунальное хозяйство

## ТОПЛИВНО-ЭНЕРГЕТИЧЕСКИЙ КОМПЛЕКС (ТЭК)

Мировое потребление энергоресурсов, млрд т у.т.



## Изменение структуры потребления энергоресурсов, %



## Нефтяная промышленность

Запасы нефти геологические — 300 млрд т, доказанные извлекаемые — 166 млрд т.

### Запасы и добыча нефти в крупных регионах

Регион	Доля в мировых запасах, %	Добыча, млн т	Доля в мировой добыче, %
Северная Америка	7,4	668,8	19,3
Центральная и Южная Америка	8,3	330,9	10,9
Зарубежная Европа	2,6	327,5	9,3
СНГ	6,4	362,9	10,4
Ближний и Средний Восток (без Египта и Судана)	65,2	1045,3	30,2
Азия (без СНГ и Ближнего Востока)	5,5	333,7	9,6
Африка	6,7	373,1	10,7
Австралия	0,2	32,4	1,0

## Первые пять стран по добыче нефти (2004 г.)

Место	Страна	Количество, млн т	Доля в мировой добыче, %
1	Саудовская Аравия	519	13,1
2	Россия	470	11,9
3	США	307	8,5
4	Иран	200	5,2
5	Мексика	190	4,9

### Крупнейшие экспортеры нефти

- Саудовская Аравия
- Россия
- Норвегия
- Нигерия
- Иран
- Мексика

**Страны-члены ОПЕК:** Саудовская Аравия, ОАЭ, Катар, Кувейт, Иран, Ирак, Индонезия, Алжир, Нигерия, Ливия, Венесуэла (всего 11 стран).

### Крупнейшие импортеры нефти

- США
- страны Западной Европы
- Китай
- Япония
- Южная Корея
- Индия

Нефтяная промышленность — сырьевой фактор — главный фактор размещения предприятий.

Нефтепереработка — потребительский фактор — главный фактор размещения предприятий: 60% НПЗ — в экономически развитых странах.

## Газовая промышленность

Запасы геологические — 260 трлн куб. м, разведанные — 100 трлн куб. м.

### Запасы и добыча газа в крупных регионах

Регион	Доля в мировых запасах, %	Доля в мировой добыче, %	Потребление, млрд куб. м	Доля в мировом потреблении, млрд куб. м
Мир	100	100	2196	100
Северная Америка	5,8	33,1	740,2	33,7



Регион	Доля в мировых запасах, %	Доля в мировой добыче, %	Потребление, млрд куб. м	Доля в мировом потреблении, млрд куб. м
Центральная и Южная Америка	4,4	3,9	86,4	3,9
Зарубежная Европа	3,8	12,4	417,2	19,0
СНГ	39,2	28,1	492,7	22,4
в т.ч. Россия	33,2	23,9	331,1	15,1
Ближний и Средний Восток	33,7	7,5	158,7	7,3
Азия (без СНГ и Ближнего Востока)	6,3	10,8	250,5	11,4
Африка	6,8	4,2	51,0	2,3

**Первые пять стран по добыче природного газа (2004 г.)**

Место	Страна	Количество, трлн куб. м	Доля в мировой добыче, %
1	Россия	590	21,9
2	США	540	20,2
3	Канада	180	6,2
4	Великобритания	100	3,6
5	Иран	90	3,2

**Крупнейшие экспортеры газа**

- Россия — более 30% мирового экспорта
- Нидерланды
- Канада
- Норвегия
- Алжир
- Туркмения

**Крупнейшие импортеры газа**

- США
- страны Западной Европы
- Япония
- Украина
- Южная Корея

Газовая промышленность — сырьевой фактор — главный фактор размещения предприятий.

Газопереработка — потребительский фактор — главный фактор размещения предприятий: 70% ГПЗ — в экономически развитых странах.

## Угольная промышленность

Запасы геологические — 5 трлн т (52% — каменный, 48% — бурый), доказанные извлекаемые — 870 млрд т, 9/10 достоверных запасов — Китай, США, СНГ, ЮАР. Далее следуют: ФРГ, Великобритания, Австралия, Польша, Канада, Индия, Индонезия, Ботсвана, Зимбабве, Мозамбик, Колумбия, Венесуэла.

Крупнейшие угольные бассейны: Тунгусский, Ленский, Канско-Ачинский, Кузнецкий, Печорский, Рурский, Аппалачский и Западный, Донецкий.

### Первые пять стран по добыче каменного угля (2005 г.)

Место	Страна	Количество, млрд т	Доля в мировой добыче, %
1	Китай	1900	43
2	США	950	21
3	Индия	400	9
4	Австралия	300	7
5	ЮАР	250	5,5

### Первые пять стран по добыче бурого угля (2005 г.)

Место	Страна	Количество, млн т	Доля в мировой добыче, %
1	ФРГ	195	22
2	США	75	9
3	Россия	70	8
4	Австралия	68	7,6
5	Китай	65	7,3

На мировой рынок поступает около 10% добываемого угля.

90% потребляется в тех странах, где уголь добывается.

Крупнейшие экспортеры угля

- Австралия
- США
- ЮАР
- Канада
- Россия

Крупнейшие импортеры угля

- Япония
- Южная Корея
- Страны Западной Европы
- Бразилия

Угольная промышленность — сырьевой фактор — главный фактор размещения предприятий.

## Электроэнергетика

Суммарная мощность электростанций мира — 2,8 млрд кВт.

Выработка электроэнергии — 18,2 трлн кВт/ч в год.

57% электроэнергии производится в экономически развитых странах.

### Первые пять стран по выработке электроэнергии (2004 г.)

Место	Страна	Количество, трлн кВт/час	Доля в мировой выработке, %
1	США	4300	23,8
2	Китай	2200	12,7
3	Япония	1100	6,4
4	Россия	900	5,3
5	Индия	650	3,7

Крупнейшие страны по производству электроэнергии на душу населения.

1. Исландия — 30 тыс. кВт/час
2. Норвегия — 24 тыс. кВт/час
3. Кувейт — 18 тыс. кВт/час

### Структура мирового производства электроэнергии

Вид электростанции	Доля производимой электроэнергии, %
Теплоэлектростанции ТЭС	66
Гидроэлектростанции ГЭС	16
Атомные электростанции АЭС	16
Прочие виды электростанций ВЭС, СЭС, ГеЭС	2

### Страны-лидеры по потреблению электроэнергии

- США — 23% мирового потребления
- Китай — 14%
- Россия — 6,5%
- Япония — 5%
- Индия — около 4%

Электроэнергетика — сырьевой, потребительский факторы размещения.

### Страны с преобладанием ТЭС

- Польша
- ЮАР
- Саудовская Аравия
- Кувейт
- Алжир

Страны с преобладанием ГЭС

- ДР Конго — 100% энергии производится на ГЭС
- Норвегия — 99% энергии производится на ГЭС
- Таджикистан — 98% энергии производится на ГЭС
- Бразилия — 88% энергии производится на ГЭС

Крупнейшие ГЭС мира

Итайпу — Бразилия-Парагвай (12 млн квт/час)

Гранд-Кули — США

Гури — Венесуэла

Тукуруи — Бразилия

Саяно-Шушенская — Россия

Страны с преобладанием АЭС

- Литва — 82% энергии производится на АЭС
- Франция — 75% энергии производится на АЭС
- Бельгия — 60% энергии производится на АЭС
- Словакия — 55% энергии производится на АЭС

Самая крупная АЭС в мире — «Фукусима», расположена на острове Хонсю в Японии.

## МЕЖОТРАСЛЕВОЙ КОМПЛЕКС КОНСТРУКЦИОННЫХ МАТЕРИАЛОВ

Структура комплекса

- Металлургия (черная и цветная)
- Химическая и лесная промышленность
- Производство строительных материалов

Конструкционные материалы — материалы, которые не известны в природе, изготовлены в процессе хозяйственной деятельности человеческого общества: сталь, сплавы, пластмассы, оптическое волокно, синтетический каучук, бетон, кирпич и др.

### Черная металлургия

Технологический процесс включает: добычу руды, обогащение, плавку, прокат и получение ферросплавов.

Для черной металлургии характерны материалоемкость и энергоемкость производства.

Продукция:

- Чугун — сплав железа с углеродом (2—4%)
- Сталь — ковкий сплав железа с углеродом (2%) и другими элементами

- Легированная сталь — сплав, содержащий до 10% добавок: хром, никель, молибден, вольфрам, ванадий, титан

#### Сырье

- железная руда
- коксующиеся угли
- марганец, руды легирующих металлов (кобальт, хром, вольфрам, молибден, никель и др.)

#### Коксующиеся угли производят

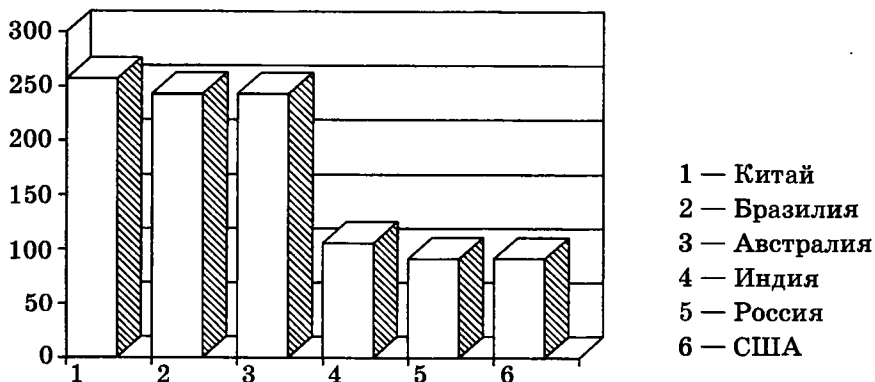
- Австралия
- Россия
- ЮАР
- Китай
- Украина
- Казахстан
- ФРГ

### Железная руда

Мировые запасы — 400 млрд т.

Добыча — 1 млрд т/год.

Страны-лидеры по добыче железной руды, млн т, 2004 г.



Страны-лидеры по экспорту и импорту железной руды

Экспорт	Импорт
1. Австралия	1. Япония
2. Бразилия	2. Китай
3. Индия	3. ФРГ
4. Канада	4. Южная Корея
5. ЮАР	5. Великобритания

## Производство стали

### Страны-лидеры по выплавке стали в 2005 г., млн т

Мир	около 1100
1. Китай	350
2. Япония	112
3. США	94
4. Россия	50
5. Южная Корея	48

В настоящее время развивающиеся страны мира выплавляют около 40% стали мира.

Первое место в производстве стали на 1 чел. в год занимает Люксембург.

Мировая выплавка стали — 1100 млн т в год (2005 г.)

1. Китай — 350 млн т — Аньшань (руда Аньшанская, уголь Фушуньского и Фусиньского бассейнов), Баошаньский металлургический комбинат около Шанхая на импортном сырье из Бразилии и Австралии, Бэнси, Пекин, Ухань, Тайюань, Чунцин.
2. Япония — 112 млн т — Осака, Токио, крупнейший металлургический комбинат в городе Фукуяма на острове Хонсю.
3. США — 94 млн т — Питтсбург (депрессивный район). Великие Американские озера — Гэри, Детройт, Милуоки, Буффало, Приатлантический район — Балтимор, Моррисвилл. Хьюстон, Даллас — трубы для нефтяной и газовой промышленности.
4. Россия — 50 млн т — металлургические комбинаты полного цикла: Череповец, Липецк, Нижний Тагил, Магнитогорск, Новокузнецк, Серов, Новотроицк и др. Главная металлургическая база — Уральская.
5. Южная Корея — 48 млн т.
6. ФРГ — 45 млн т — в Руре и на Нижнем Рейне, Саарский район, Нижняя Саксония, Бремен.

Факторы размещения — сырьевой, транспортный (порты), потребительский.

### Способы выплавки стали

- Кислородно-конверторный — высокоэкономичный. Передел жидкого чугуна в сталь без подвода теплоты, продувкой металла в конверторе чистым кислородом сверху.
- Электрометаллургия — производство стали в электрических печах.
- Доменный.
- Мартеновские печи — переработка чугуна и стального лома в пламенной регенеративной печи.

## Главные экспортеры проката

- Япония
- Германия
- страны Бенилюкса
- Франция
- Италия
- Великобритания
- Южная Корея

## Цветная металлургия

### Алюминиевая промышленность

#### Сырье

- бокситы — главное сырье
- нефелины
- алуниты

#### Продукция

- первичный алюминий
- вторичный алюминий
- сплавы

Основной потребитель — машиностроение (авиа-космическая промышленность). По масштабам производства и потребления алюминий занимает 1-е место среди цветных металлов.

#### Технологическая цепочка отрасли

1. Добыча бокситов
2. Производство глинозема
3. Производство первичного алюминия
4. Производство вторичного алюминия — из металллолома

Факторы размещения — энергетический (основной), сырьевой. Для производства 1 т глинозема требуется: 3 т бокситов или 4–6 т нефелинов, 18000 квт/час электроэнергии.

### Страны-лидеры по добыче и экспорту бокситов

Страны-лидеры по добыче бокситов	Доля в %	Страны-лидеры по экспорту бокситов	Доля в %
Австралия	36	Гвинея	38
Бразилия	12	Бразилия	16
Гвинея	10	Австралия	15
Китай	9,5	Ямайка	12
Ямайка	8,5	Гайана	4

## Страны-лидеры по выплавке первичного алюминия

Страна	Производство	
	млн т в год	%
Китай	6	21
Россия	3,7	13
США	2,8	9
Австралия	1,8	7
Бразилия	1,3	5
Норвегия	1,05	3

## Медная промышленность

Сырье:

- медные руды

Продукция

- черновая медь
- рафинированная медь
- сплавы

Основной потребитель — машиностроение (автомобилестроение, приборостроение).

Технологическая цепочка отрасли

1. Добыча медных руд
2. Обогащение (концентрат, содержащий 35% меди)
3. Производство черновой меди (содержит 98% меди)
4. Рафинирование
5. Выплавка сплавов

Факторы размещения — сырьевой (основной), потребительский.

## Страны-лидеры по производству меди в 2004 г.

Производство черновой меди, в %	Выплавка рафинированной меди, в %	Экспорт меди	Импорт меди
1. Чили — 14	Чили — 19	Чили	США
2. Китай — 12	Китай — 12	Россия	ФРГ
3. Япония — 11,5	Япония — 9,5	Канада	Франция
4. Россия — 6	США — 8,5	Замбия	Италия
5. Польша — 5	Россия — 5,5	Перу	Япония



## Химическая промышленность

### Структура отрасли

1. Горно-химическая промышленность (добыча и обогащение руды)
2. Основная химия (производство кислот, щелочей, солей, минеральных удобрений)
3. Химия органического синтеза (производство органических кислот, спиртов)
4. Производство полимеров (синтетический каучук, пластмассы, синтетические ткани)
5. Производство продукции из полимеров
6. Бытовая химия
7. Фармацевтика
8. Парфюмерия

### Географическая структура отрасли

Регион / Страна	Продукция	Доля в мировом производстве, %
Зарубежная Европа	Все виды	31
Северная Америка	Все виды	28
Япония	Нефтехимия, синтетическое волокно	14
Китай	Основная химия	10
Страны Персидского залива	Нефтехимия	6
Россия	Нефтехимия, основная химия	3
Прочие		8

### Страны-лидеры в производстве отдельных видов химической продукции

Производство удобрений	Производство химических волокон	Производство синтетического каучука
1. Китай	1. Китай	1. США
2. США	2. США	2. Япония
3. Канада	3. Тайвань	3. Китай
4. Индия	4. Южная Корея	4. Россия
5. Россия	5. Индия	5. ФРГ

Первое место по производству химической продукции на 1 человека занимает ФРГ.

## Основная химия

Серная кислота — химический продукт, применяющийся при производстве минеральных удобрений, в металлургии, текстильной, пищевой и нефтепереработке, основа химического производства. Фактор размещения — потребительский или в металлургических районах.

Сырье

- самородная сера
- пириты
- отходы металлургии
- элементарная сера из газа и нефти

Главный экспортер серы: Канада.

Месторождения самородной серы: США, Мексика, Польша, Туркмения.

Производство серной кислоты

- США, Китай, Россия
- Япония, Украина, Франция
- ФРГ, Испания, Бразилия

## Азотные удобрения

Сырье

- сульфат аммония
- аммиачная селитра
- мочевина или карбамид (аммиак из газа)

Фактор размещения — около газовых промыслов или вдоль трасс газопроводов, рядом с коксохимией.

Крупнейшие производители

- США, Китай, Индия
- Франция, Канада, Великобритания
- ФРГ, Япония, Россия
- Украина, Мексика
- страны Персидского залива

## Фосфорные удобрения

Сырье

- фосфориты
- апатиты

Факторы размещения — сырьевой, транспортный.

Сырье добывают

- США
- Марокко
- Китай

- Россия
- Казахстан
- Тунис, Иордания, Израиль
- Бенин, ЮАР, Бразилия
- на островах Тихого океана (Науру, Рождества)

#### Крупнейшие экспортеры

- США
- Марокко
- Иордания
- Израиль
- Тунис

#### Крупнейшие производители

1. США — 23%
2. Китай — 23%
3. Индия — 11%
4. Россия — 7%

## Калийные удобрения

#### Сырье

- 95% — хлористый калий
  - калий магнезия
  - сульфат калия
- Фактор размещения — сырьевой.

#### Крупнейшие производители

- Канада — 30%
- Россия — 16%
- Белоруссия — 14%
- ФРГ
- США
- Франция

## Химия органического синтеза

#### Сырье

- нефть
- газ
- уголь

Основной органический синтез — производство спиртов, органических кислот, растворителей.

#### Производство этилена

- 1/3 — в США
- 1/3 — зарубежная Европа

- 10% — Япония
  - растет доля развивающихся стран
- Продукция органического синтеза — пластмассы, синтетические смолы.

Основные производители

- США, Япония, ФРГ
- Франция, Нидерланды, Италия
- Бельгия, Канада, Россия, Китай

**Химические волокна**

Искусственные (целлюлозные) — из природных полимеров, синтетические — из углеводов.

Основные производители

- США, Япония, Тайвань
- Корея, ФРГ, Италия
- Индия, Россия, Великобритания

**Синтетический каучук**

Впервые получен в СССР в 1932 г. из этилового пищевого спирта.

Основные производители

1. США — 23%
2. Япония — 15%
3. Китай — 12%
4. Россия — 10%
5. ФРГ — 7,5%

По экспорту химической продукции лидируют

- ФРГ
- США, Великобритания, Франция
- Нидерланды, Бельгия,
- Швейцария, Япония

## **Лесная промышленность**

Площадь лесов в мире — 40 млн кв. км. Запасы древесины на корню — 350 млрд куб. м. Площадь лесов уменьшается на 25 млн га в год.

Максимальная лесистость — Суринам, Гвиана, Гайана, Россия, Конго, Финляндия, Швеция.

Минимальная — Египет, Северная Африка, ЮАР, Аргентина.

**Структура отрасли**

- Заготовка леса
- Механическая переработка
- Химическая переработка (лесохимия)
- Целлюлозно-бумажная промышленность

Заготовка древесины странами Северного лесного пояса — 80%

- США — 510 млн куб. м
- Канада, Россия
- Швеция, Китай

Заготовка древесины странами Южного лесного пояса — 20%

- Бразилия
- Индонезия
- Таиланд
- Филиппины
- Кения

**Страны-лидеры по механической переработке древесины**

- США — 100 млн куб. м в год
- Россия — 75 млн куб. м в год
- Канада — 60 млн куб. м в год
- Япония — 30 млн куб. м в год
- Бразилия — 18 млн куб. м в год
- Индия — 18 млн куб. м в год
- Швеция — 11 млн куб. м в год
- Финляндия — 7 млн куб. м в год

Производство фанеры, строительных деталей, спичек — страны-лидеры: США, Канада, страны Юго-Восточной Азии.

Целлюлозно-бумажная промышленность — 160 млн т (мир).

Факторы размещения — сырьевой, транспортный, водный.

**Страны-лидеры**

- США — 57 млн т
- Канада — 23 млн т
- Япония — 11 млн т
- Швеция — 10 млн т
- Финляндия — 9 млн т
- Китай — 9 млн т
- Россия — 9 млн т

**Страны-лидеры по производству бумаги**

- США — 35 млн т
- Япония — 17 млн т
- Канада — 14 млн т
- Китай — 13 млн т
- ФРГ — 11 млн т
- Финляндия — 7 млн т

**Страны-лидеры по производству бумаги на душу населения**

- Финляндия — 1400 кг
- Швеция — 670 кг

- Канада — 530 кг
- Норвегия — 400 кг
- США, Япония, зарубежная Европа — 100–150 кг
- Восточная Европа — 30–60 кг
- Россия — 35 кг

#### Основные экспортеры

- США — деловая непереработанная древесина, пиломатериалы, бумага и фанера
- Канада — пиломатериалы, бумага
- Скандинавские страны — все виды продукции лесной промышленности
- Австралия — сырье для целлюлозно-бумажной промышленности
- Бразилия, Малайзия, Индонезия — Нигерия, Папуа — Новая Гвинея, Кот-д'Ивуар, Габон, Камерун — пиломатериалы, дорогая «цветная» древесина для мебельной промышленности и внутренней отделки
- Бразилия — целлюлоза
- Россия — древесина

Производство пиломатериалов	Производство бумаги
1. США — 20%	1. США — 45%
2. Канада — 12%	2. Япония — 16%
3. Япония — 6%	3. Китай — 12%
4. Китай — 6%	4. Канада — 10%
5. Россия — 6%	5. ФРГ — 8%

Первое место по производству бумаги на душу населения занимает Финляндия — 2300 кг на человека.

## МАШИНОСТРОЕНИЕ

Ведущая отрасль мирового хозяйства, занимает 1-е место среди всех отраслей, производит 1/3 стоимости всей промышленной продукции.

Развитые страны — 35–40% стоимости промышленного производства, 25–35% занятых в промышленности.

#### Ведущие производители

Страна	Доля, %	Страна	Доля, %
США	30	Россия	6
Япония	15	Великобритания	6
ФРГ	10	Италия	6
Франция	6	Канада	6

Лидеры по производству морских судов: Япония, Южная Корея, Китай.  
Лидеры в автомобилестроении: США, Япония, ФРГ.

#### Факторы размещения отраслей машиностроения

- Электроника и электротехника — научный
- Приборостроение, станкостроение — потребительский, трудовой
- Автомобилестроение, авиа-, судостроение — транспортный
- Металлообработка и металлоремонт — потребительский
- С/х машиностроение — потребительский
- Тяжелое и энергетическое — материалоемкое (металлургические базы).

Четыре главных машиностроительных района мира

- Северная Америка — все виды продукции, лидер — США
- Зарубежная Европа — все виды продукции, лидер — ФРГ
- Страны СНГ — ведущая отрасль специализации, лидер — Россия
- Восточная и Юго-Восточная Азия — массовое машиностроительное производство и новейшие отрасли, лидер — Япония

Специализация отдельных стран

- Нидерланды — электроника, электротехника
- Швеция — автомобилестроение, авиастроение
- Швейцария — точное машиностроение, станкостроение
- Венгрия — производство автобусов

Развивающиеся страны производят 10% мировой продукции, среди них выделяются: Южная Корея, Сингапур, Тайвань, Бразилия, Индия, Аргентина, Мексика.

Высокая экспортность продукции:

- Япония — 60%
- США, Канада, ФРГ, Швеция — более 40%

#### **Авиастроение**

- 1/2 мирового рынка гражданской авиации — США
- Европейский консорциум «Эрбас индастри» (Франция, Великобритания, ФРГ, Испания) — 1/4
- Россия

#### **Автомобилестроение**

- Северная Америка — 30%
- Западная Европа — 25–30%
- Восточная Европа и Восточная и Юго-Восточная Азия — 20%

**Страны — лидеры**

1. Япония — 12,3 млн шт. в год
2. США — 10,9 млн шт. в год
3. ФРГ — 4,6 млн шт. в год

4. Франция — 3,5 млн шт. в год
5. Италия — 1,9 млн шт. в год
6. Россия — 1,8 млн шт. в год
7. Испания — 1,7 млн шт. в год
8. Канада — 1,6 млн шт. в год
9. Великобритания — 1,4 млн шт. в год
10. Ю.Корея — 1,0 млн шт. в год
11. Швеция — 0,4 млн шт. в год

## Судостроение

20 ведущих стран, из них 1/3 — развивающиеся страны: Япония, Южная Корея, ФРГ, Бразилия, Тайвань, Индия, ФРГ, Нидерланды, Аргентина, Мексика. Тяжелое и энергетическое машиностроение: США, Россия, Япония, Китай. С/х машиностроение: США, Россия, Япония, ФРГ, Китай, Индия, Бразилия. Станкостроение: Россия, Япония, Китай, ФРГ, США, Италия, Германия.

Производство телевизоров (140 млн шт. в год)

- Китай — 26 млн шт. в год
- Южная Корея — 16 млн шт. в год
- Япония — 15 млн шт. в год
- США — 15 млн шт. в год

Компьютерная техника: США, Япония.

## ЛЕГКАЯ ПРОМЫШЛЕННОСТЬ

**Отрасли легкой промышленности**

1. Текстильная
2. Швейная
3. Обувная
4. меховая
5. Ювелирная
6. Мебельная
7. Производство игрушек

Факторы размещения: потребительский, сырьевой, трудовой.

Сырье: продукция сельского хозяйства, химия органического синтеза.

Доля развивающихся стран составляет 40–45%.

**Страны-лидеры по выпуску хлопчатобумажных тканей**

1. Китай — 32% мирового выпуска
2. Индия — 23%
3. США — 5%



## Текстильная промышленность

### Основные отрасли

- Хлопчатобумажная
- Шелковая
- Шерстяная
- Ковровая
- Производство тканей из химических волокон

### Основные регионы

- Южная Азия
- Западная Европа
- США
- СНГ
- Восточная Азия

### Сырье — 40 млн т

- 45% — хлопок
- 50% — синтетические и искусственные волокна
- 4% — шерсть

Главные лидеры по производству тканей — США, Китай.

Главные лидеры по производству тканей на душу населения — США, Италия.

### Основные производители хлопчатобумажных тканей

- Китай, США, Индия
- Япония, Италия, ФРГ
- Тайвань, Южная Корея

### В Европе крупнейшие районы по производству хлопчатобумажных тканей

- Миланский
- Фландрия
- Барселонский
- Саксонский
- Судетский
- Лодзинский
- Бухарестский

Основные производители тканей из химических волокон: США, Япония, Индия, Южная Корея, Тайвань, Китай, ФРГ.

Главные экспортеры: Япония, Южная Корея, Тайвань.

### Основные производители шерстяных тканей

- Западная Европа (ФРГ, Италия)
- Япония
- Китай

#### **Основные экспортеры шерсти**

- Австралия, Новая Зеландия, Китай
- Аргентина, Уругвай
- ЮАР, Великобритания, Испания

#### **Основные производители льняных тканей**

- Россия, Франция
- Бельгия, Нидерланды
- Великобритания

#### **Основные производители шелковых тканей**

- Китай, Япония, Индия
- ФРГ, Италия

**Пеньково-джутовая промышленность** (технические, упаковочные, мебельные ткани, ковры), основные производители: Бангладеш, Индия, Пакистан.

#### **Трикотажное производство**

- Бельевой трикотаж — развивающиеся страны
- Сложный трикотаж — развитые страны

#### **Основные производители швейной промышленности**

- Китай, Индия
- Италия, Португалия
- Южная Корея, Тайвань
- Турция, Индия, ФРГ

#### **Основные производители обувной промышленности**

- США, Италия
- Китай, Тайвань, Испания

# ТЕСТЫ

---

## Тест 1

1. Укажите в предложенном списке страну, лидирующую по добыче угля: США, Китай, Япония, Великобритания, Иран, Индия, Саудовская Аравия.
2. Укажите страну — крупнейшего экспортера нефти: США, Бельгия, Перу, Кувейт, Непал, КНДР.
3. В какой стране мира находится самая мощная ГЭС мира? США, Россия, Бразилия, ФРГ, Франция, Канада.
4. Укажите ведущую по добыче нефти страну зарубежной Европы: Норвегия, Франция, Германия, Нидерланды, Польша.
5. Укажите государство, где более 50% электроэнергии вырабатывается на АЭС: Бразилия, США, ФРГ, ЮАР, Норвегия, Россия, Франция.

## Тест 2

1. Укажите страну, в которой имеются существенные месторождения медных руд: Перу, Аргентина, Египет, Иран, Турция, Австрия.
2. Укажите страну, выделяющуюся большим экспортом железной руды: США, Венесуэла, Боливия, Бразилия, Чехия, Индонезия, Греция.
3. Укажите страну, которая является основным поставщиком бокситов в Европу: ЮАР, Гвинея, Ливия, Малайзия, Индия, Китай.
4. Укажите ошибку в перечне стран, черная металлургия которых хорошо обеспечена собственным коксующимся углем: Китай, Австралия, Индия, Германия, Франция.
5. Укажите страну в Европе — лидера в автомобилестроении: Италия, ФРГ, Великобритания, Франция.

## Тест 3

1. Назовите лидера в производстве минеральных удобрений в Азии.
2. Какая страна является лидером в производстве натурального каучука?
3. Какая страна СНГ лидирует по производству стали?
4. Какая страна в Африке выделяется развитой химической промышленностью?
5. Определите, о какой стране идет речь.

В прошлом — центр крупнейшей колониальной империи мира, на языке этой страны говорят в двух десятках стран, монархия, столица расположена в центральном районе, ранее была крупной морской державой, ныне — индустриально-аграрная страна.

## Тест 4

1. Какое минеральное сырье добывается в Марокко, Иордании, США, Австралии, Казахстане для одной и той же отрасли химической промышленности?
2. С добычей какого полезного ископаемого связаны месторождения: Остравское, Верхне-Силезское, Северо-Восточное, Уэльское?
3. Какие страны СНГ имеют сырье для черной металлургии? Белоруссия, Украина, Грузия, Казахстан, Туркмения, Киргизия.
4. На какой реке нет ГЭС, но в ее бассейне находятся крупнейшие месторождения железных руд? Дунай, Днепр, Амазонка, Нил, Дон.
5. Укажите страну в Европе — лидера в авиастроении: Италия, Германия, Великобритания, Франция.

## Тест 5

1. Какая страна является одним из крупнейших экспортеров и импортеров газа одновременно? Россия, Канада, США, Норвегия, Испания, Украина, Иран.
2. Какая страна СНГ является крупнейшим производителем хлопчатобумажных тканей?
3. Какая отрасль объединяет города Миасс, Детройт, Париж, Турин?
4. Какое минеральное сырье добывается в Мурманской области, Бразилии, Индии, Франции, Канаде?
5. Определите страну по описанию.

Азиатское государство с высокоразвитыми черной металлургией, машиностроением, алюминиевой промышленностью, для которой вынуждено импортировать сырье, испытывающее дефицит в топливных ресурсах.

# СЕЛЬСКОЕ ХОЗЯЙСТВО

Сельское хозяйство — это вторая ведущая отрасль материального производства, древнейшая отрасль хозяйства, основа АПК.

## Структура сельского хозяйства

**Развитые страны**

Высокотоварное с/х

**Развивающиеся страны**

Потребительское с/х  
Товарное с/х

«Зеленая революция» — преобразование сельского хозяйства на основе современной агротехники.

1. Выведение новых сортов сельскохозяйственных культур.
2. Применение мелиорации.
3. Механизация и автоматизация в сельском хозяйстве.
4. Новые средства защиты растений.

## Сельское хозяйство

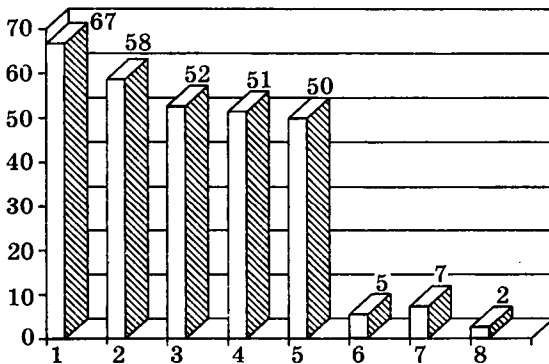
### Животноводство

- крупный рогатый скот
- свиноводство
- овцеводство
- коневодство
- пчеловодство
- рыболовство

### Растениеводство

- зерновые культуры
- масличные
- сахароносные
- волокнистые
- тонирующие
- плодоводство

## Доля сельского хозяйства в ВВП, %



- 1 — Сомали
- 2 — Мьянма
- 3 — Афганистан
- 4 — Лаос
- 5 — Бурунди
- 6 — среднемировой показатель
- 7 — Россия
- 8 — развитые страны

Экстенсивное сельское хозяйство — увеличение продукции за счет расширения площадей и увеличения поголовья скота.

Интенсивное сельское хозяйство — увеличение продукции за счет выведения новых сортов растений, пород животных, механизации, внедрения достижений науки.

Занятость в сельском хозяйстве составляет 45% населения мира, в развитых странах — 2–3%, в развивающихся странах 60–70%.

Сельское хозяйство состоит из двух взаимосвязанных отраслей: земледелия (растениеводства) и животноводства.

## РАСТЕНИЕВОДСТВО

**Растениеводство** — это возделывание культурных растений. Его основу составляет производство зерновых культур, которые возделываются почти повсеместно и занимают 1/2 всех обрабатываемых площадей. Примерно 3/4 всего сбора зерна приходится на три главные зерновые культуры: пшеницу, рис и кукурузу.

Пшеница — ведущая зерновая культура во многих странах. Главный пшеничный пояс протягивается на многие тысячи километров по территории Европы, Азии и Северной Америки. И хотя пшеница выращивается в 70 странах мира, ее основной сбор сосредоточен в пяти странах: Китае, США, Индии, России, Канаде.

Рис составляет 1/5 всех посевов зерновых культур мира — в экваториальном, тропическом, субтропическом поясах во всех частях мира. Примерно 9/10 его сбора приходится на страны Южной и Юго-Восточной Азии, прежде всего на Китай, Индию, Индонезию, Бангладеш, Таиланд.

Кукуруза является зерновой и кормовой культурой. Ее посевы в основном территориально совпадают с посевами пшеницы, но распространены немного южнее. Более половины урожая кукурузы дают страны Северной и Латинской Америки, доля США составляет 1/3. Главные производители кукурузы: США, Китай, Бразилия, Франция, Мексика.

Технические культуры. Среди них выделяют:

а) **Прядильные, или волокнистые.** Главными в этой группе являются хлопчатник и лен. Хлопчатник возделывается преимущественно в поясе между 20° и 40° с. ш. Наибольшие посевные площади хлопчатника сосредоточены в Китае, США, Пакистане, Индии, Бразилии. Более половины мирового производства льна приходится на Россию.

б) **Масличные культуры.** В мировом земледелии наибольшие площади занимают подсолнечник, арахис, оливы, рапс, конопля, соя, кунжут, горчица, клещевина.

в) **Сахароносы:** сахарный тростник, сахарная свекла. Основные сборы сахарного тростника — в Америке (на Кубе, в Бразилии, Мексике), в Азии (в Индии, Китае), сахарной свеклы — на Украине, в России, Франции, США, ФРГ.

г) Крахмалоносы: картофель, маниок, рис, кукуруза, батат. По производству картофеля ведущие места занимают Россия, Китай и Польша.

д) Каучуконосы (гевея) культивируются в странах Юго-Восточной Азии.

е) Специфические культуры (пряности) и тонизирующие (чай, кофе, какао). Чай возделывается не только на его родине — в Китае, но и в Индии, Шри-Ланке, Кении, Индонезии. Хотя родиной кофе считается Эфиопия, однако более 60% мирового производства кофе принадлежит Латинской Америке, в том числе Бразилии. Родина какао — Мексиканское нагорье, однако Африка дает более половины мировых сборов какао-бобов.

К группе технических культур относятся лекарственные и другие растения.

ж) Виноградарство и садоводство.

### Центры происхождения культурных растений

(по Н.И.Вавилову)

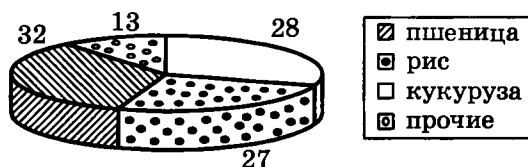
Центры	Регионы	Растения
Тропический	Индия, Индокитай, юг Китая, острова Юго-Восточной Азии	Рис, сахарный тростник, бананы, персик
Восточноазиатский	Центр и восток Китая, Корея, Япония	Соя, просо, чай, цитрусовые, камфорное дерево
Юго-западноазиатский	Кавказ, Малая Азия, Иран, Афганистан, Сирия	Пшеница, рожь, яблоня, груша, овес, инжир, виноград
Средиземноморский	Побережье Средиземного моря	Маслина, свекла, лен, капуста
Абиссинский	Эфиопское нагорье	Кофе, арбуз
Центральноамериканский	Центральная Америка, Вест-Индия	Хлопчатник, арахис, тыква, фасоль, какао, табак
Андийский	Анды	Томаты, картофель, хинное дерево

### Производство основных зерновых культур по регионам

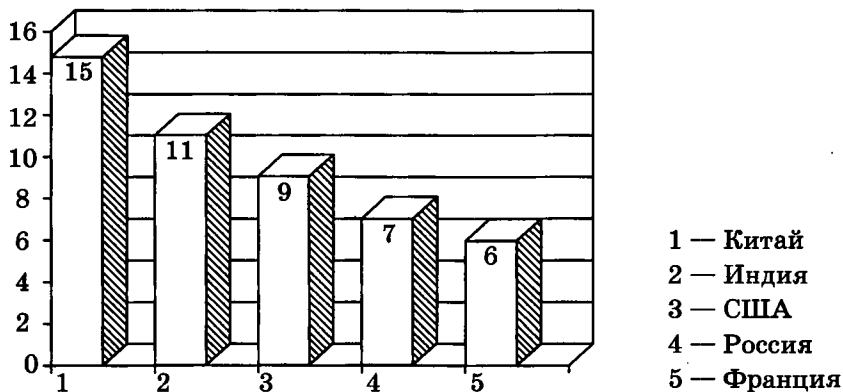
(конец 90-х гг.), млн т

Регион	Кукуруза	Пшеница	Рис
СНГ	80	3	20
Зарубежная Европа	120	10	70
Зарубежная Азия	240	510	150
Африка	15	15	20
Северная Америка	100	10	245
Латинская Америка	25	20	70
Австралия и Океания	20	2	—

### Основные зерновые культуры, %

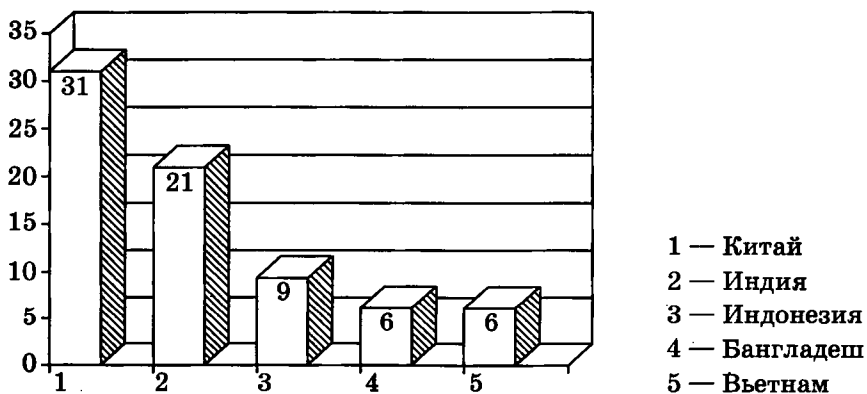


### Основные производители пшеницы, %, 2004 г.



Мир: средний объем производства пшеницы — 600 млн т в год.

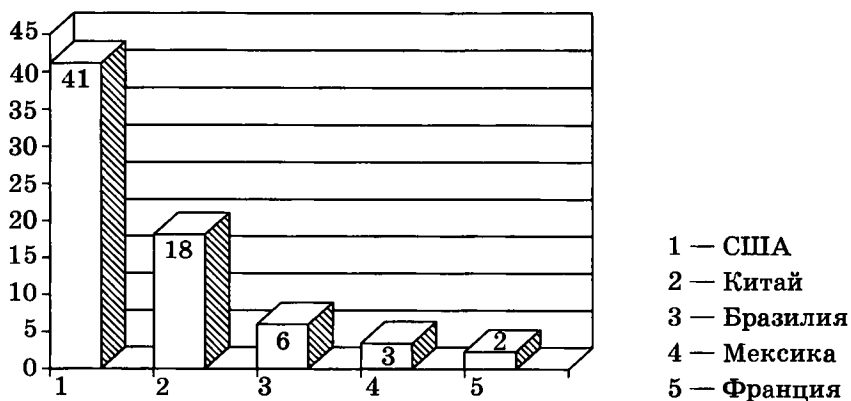
### Основные производители риса, %, 2004 г.



Мир: объем производства риса — около 590 млн т в год.



### Основные производители кукурузы, %, 2004 г.



Мир: объем производства кукурузы — около 650 млн т в год.

### Страны-экспортеры зерновых культур в 2002 г.

	Пшеница	Рис	Кукуруза
1	США — 27%	Таиланд — 30%	США — 52%
2	Австралия — 16%	Индия — 17%	Франция — 12%
3	Канада — 14%	США — 13%	Аргентина — 10%
4	Франция — 13%	Вьетнам — 11%	Бразилия — 5%
5	Аргентина — 7%	Пакистан — 7%	Мексика — 4%

### Страны-лидеры по валовому сбору зерна

Китай — 480 млн т в год

США — 360 млн т в год

Индия — 230 млн т в год

Россия — 85 млн т в год

Франция — 60 млн т в год

Канада — 50 млн т в год

Индонезия, Бразилия — по 50 млн т в год

Украина — 35 млн т в год

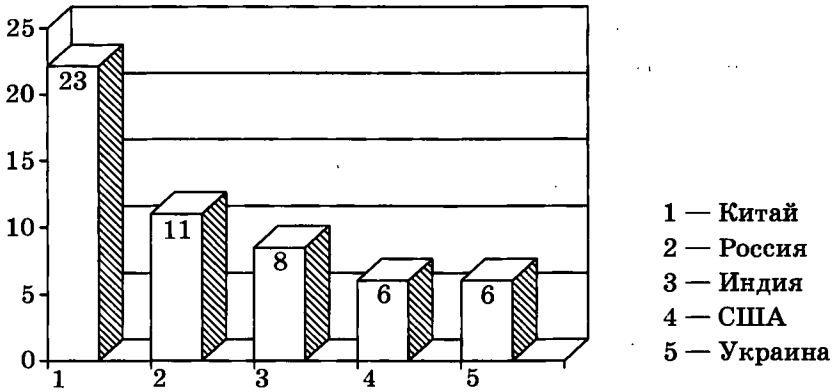
Турция — 30 млн т в год

Производство зерна является отраслью международной специализации — США, Канады, Австралии, Аргентины, Франции, причем Канада, Австралия, Аргентина — 80% пшеницы, а США, Аргентина — 80% кукурузы.

### Важнейшие технические культуры

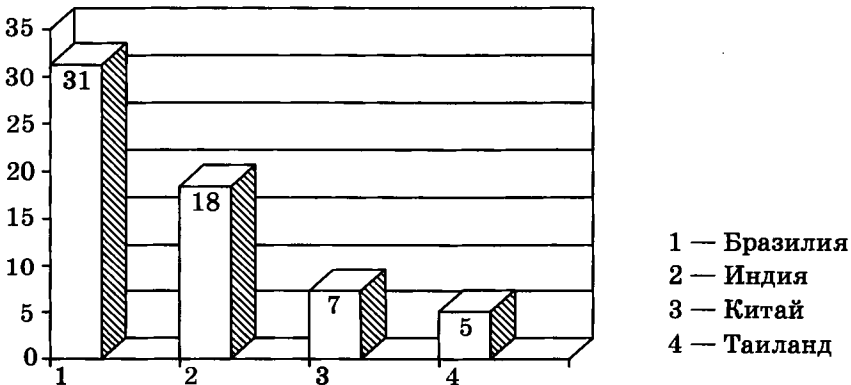
Крахмалоносы	Картофель, батат, маниок
Сахароносы	Сахарный тростник, сахарная свекла
Масличные	Подсолнечник, соя, рапс, оливы
Волокнистые	Хлопчатник, лен, джут, сизаль
Тонизирующие	Чай, кофе, какао
Каучуконосы	Гевея

Страны-лидеры по сбору картофеля, %, 2004 г.



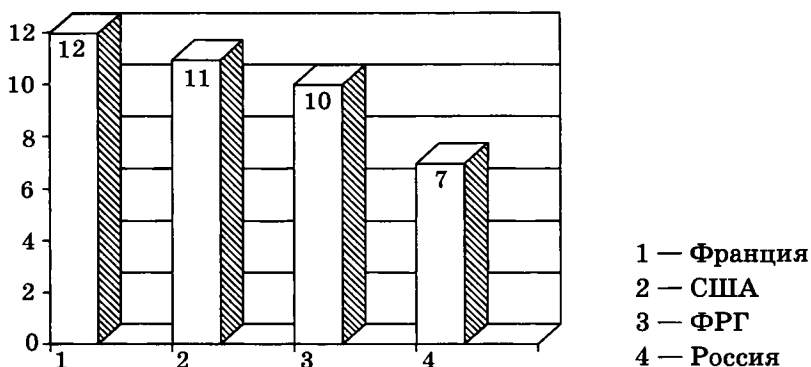
Мир: сбор картофеля — 300 млн т в год (умеренный пояс).

Основные производители сахарного тростника, %, 2004 г.



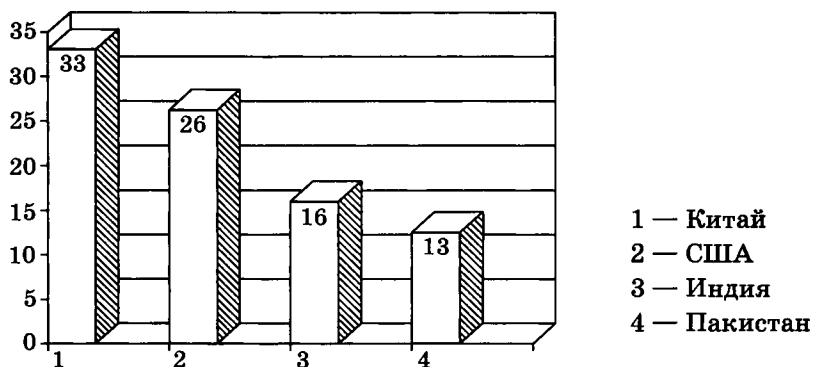
Мир: сбор сахарного тростника — 1200 млн т в год (тропический и субтропический пояс).

**Основные производители сахарной свеклы, %, 2004 г.**



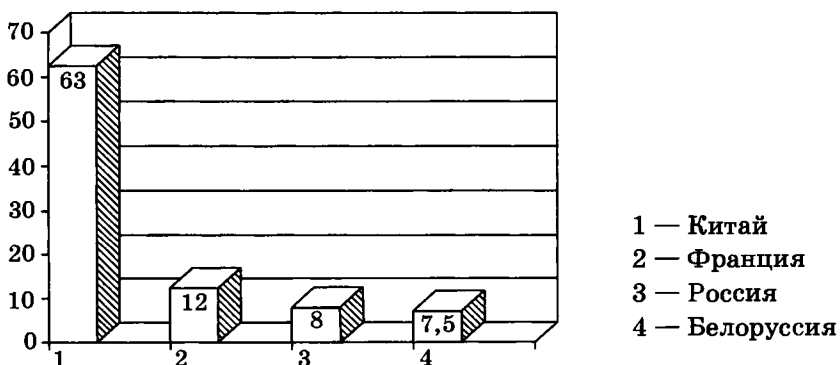
Мир: сбор сахарной свеклы — 270 млн т в год (умеренный пояс).

**Основные производители хлопчатника, %, 2004 г.**



Валовый сбор хлопка — 25 млн т в год.

**Основные производители льноволокна, %, 2004 г.**



Валовый сбор льна и пеньки — 900 тыс. т в год.

### Производство масличных культур, в год

	Подсолнечник	Соя	Оливы	Масличная пальма
Мир	25 млн т	20 млн т	15 млн т	15 млн т
1	Россия — 16%	США — 42%	Испания — 27%	Малайзия — 42%
2	Украина — 13%	Бразилия — 24%	Италия — 18%	Индонезия — 34%
3	Аргентина — 12%	Аргентина — 16%	Греция — 14%	Нигерия — 5%
4	Китай — 7%	Китай — 9%	Турция — 11%	Таиланд — 3%
	9% мирового растительного масла	29% мирового растительного масла	3% мирового растительного масла	25% мирового растительного масла

### Производство тонизирующих культур, в год

	Кофе	Чай	Какао
1	Бразилия — 32%	Китай — 26%	Кот-д'Ивуар — 34%
2	Вьетнам — 11%	Индия — 25%	Гана — 19%
3	Индонезия — 9% Колумбия — 9%	Шри-Ланка — 9% Кения — 9%	Индонезия — 11%
Мир	7,8 млн т	3,3 млн т	3,6 млн т

### Производство плодовых культур, в год

	Апельсины	Яблоки	Бананы
1	Бразилия — 28%	Китай — 35%	Индия — 23%
2	США — 18%	США — 7%	Бразилия — 9%
3	Мексика — 6%	Польша — 4%	Китай — 8%
Мир	63 млн т	62 млн т	71 млн т

## ЖИВОТНОВОДСТВО

Животноводство распространено практически повсеместно. Основную продукцию дают страны умеренного пояса. Животноводство включает скотоводство, свиноводство, овцеводство, коневодство, верблюдоводство, рыболовство, пчеловодство и другие виды.

Общее поголовье скота — 4,5 млрд голов.

**Скотоводство** — ведущая отрасль животноводства в мире. Мясная специализация сложилась в отдельных районах США, Канады, Австралии, Новой Зеландии; молочная — в густонаселенных странах Западной Европы, на Северо-Востоке и в Приозерье США.

**Свиноводство** получило наибольшее распространение в Европе, Восточной Азии, Америке. Почти половина мирового поголовья свиней приходится на страны Азии (Китай, Японию, Корею), 1/3 — на страны Европы и около 10% — на США.

**Овцеводство** распространено почти повсеместно, но особенно популярно в пустынных и полупустынных районах субтропического и тропического поясов. Крупнейшими производителями шерсти и баранины являются Австралия, Новая Зеландия, ЮАР, Аргентина, Индия.

**Птицеводство** — одна из быстрорастущих отраслей животноводства, развита повсеместно.

### Поголовье скота по регионам, млрд голов

Регионы	Свиньи	Крупный рогатый скот	Овцы, козы
Мир	1280	1700	870
СНГ	110	100	55
Зарубежная Европа	120	155	180
Зарубежная Азия	380	700	465
Африка	190	380	20
Северная Америка	115	10	70
Южная Америка	330	150	75
Австралия и Океания	35	200	5

### Страны-лидеры по производству продукции животноводства

	Крупный рогатый скот	Свиньи	Овцы	Лошади	Куры
1	Бразилия — 14%	Китай — 50%	Китай — 15%	Китай — 14,4%	Китай — 26%
2	Индия — 13,9%	США — 6%	Австралия — 9%	Мексика — 11,4%	США — 12%
3	Китай — 8%	Бразилия — 4%	Индия — 6%	Бразилия — 10,7%	Индонезия — 8%
Мир	1,3 млрд голов	950 млн голов	1,05 млрд голов	700 млн голов	18 млрд голов

### Крупнейшие экспортеры

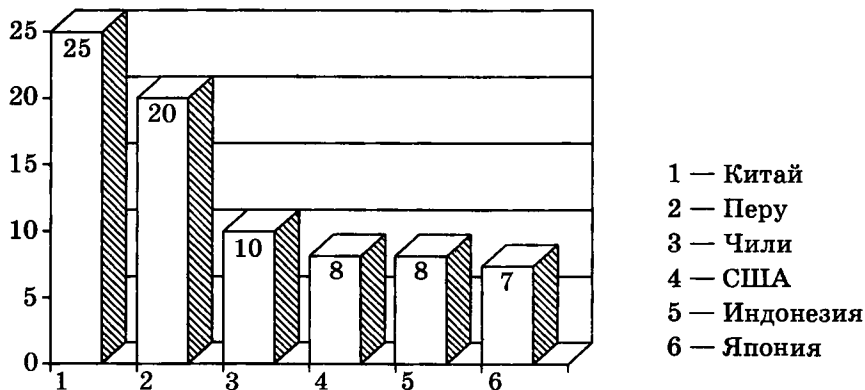
- шерсти и баранины — Австралия, Новая Зеландия, Аргентина, ЮАР, Индия, Уругвай.
- говядины — Австралия, ФРГ, Франция, США.
- свинины — Нидерланды, Бельгия, Дания, Китай, Канада.
- мяса птицы — Франция, США, Нидерланды, Бразилия, Дания.

США и Франция, ФРГ являются одновременно и крупнейшими импортерами мяса.

## РЫБОЛОВСТВО

В Мировом океане выделяют три главные рыболовные зоны: северную (к северу от 30° с. ш.), тропическую (от 30° с. ш. до 30° ю. ш.); южную (к югу от 30° ю. ш.). Основную продукцию дает северная зона. Между океанами мировой улов распределяется следующим образом: Тихий океан — 67%, Атлантический — 27%, Индийский — 7%. Больше всего рыболовство развито в Японии, Китае, США, России. По улову рыбы эти страны занимают лидирующие позиции. Принимаются меры по восстановлению рыбных ресурсов ценных видов. Развиваются аквакультура — регулирование природных процессов возобновления водных организмов, и мариккультура — выращивание таких организмов в морской среде.

### Страны-лидеры по улову рыбы и добыче морепродуктов, %, 2004 г.



### Крупнейшие рыболовные районы мира

- Атлантический океан — северо-запад, северо-восток.
- Тихий океан — северо-запад, северо-восток, юго-восток.

Исландия производит 6500 кг рыбы на душу населения в год — 1-е место в мире.

# ТЕСТЫ

---

## Тест 1

1. Страна — лидер в производстве кукурузы: Канада, Мексика, Бразилия, США, Аргентина.
2. Страна — лидер в производстве льноволокна: Россия, Белоруссия, Китай, ФРГ, США.
3. Страна — лидер в производстве сахарной свеклы в зарубежной Европе: ФРГ, Франция, Испания, Италия, Австрия.
4. Страна — лидер в поголовье крупного рогатого скота: Китай, Бразилия, США, Аргентина, ФРГ, Россия.
5. Назовите основную зерновую культуру Европы.

## Тест 2

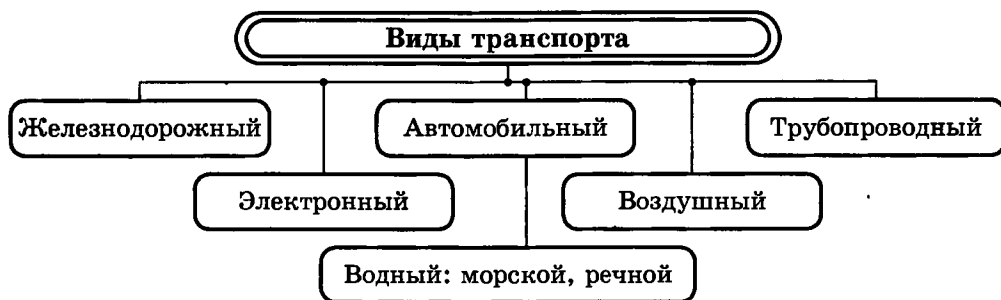
1. Мировой лидер в валовом сборе пшеницы: США, Канада, Россия, Китай.
2. Страна, входящая в Южный пшеничный пояс: Бразилия, Индонезия, Аргентина, Нигерия, Габон.
3. Главный поставщик хлопковолокна на рынок СНГ: Украина, Узбекистан, Азербайджан, Казахстан.
4. Мировой лидер в сборе семян подсолнечника: Франция, Румыния, Украина, Россия, Китай.
5. Основные районы хлопководства привязаны к рекам. Найдите ошибку в перечне рек, вспомнив, в какой природной зоне выращивают хлопок, и где текут эти реки: Миссисипи, Сырдарья, Кура, Риони, Маккензи.

# ТРАНСПОРТ

Мировая транспортная система — это совокупность путей сообщения, транспортных предприятий и транспортных средств.

## Мировая транспортная сеть

Автодороги	23600 тыс. км
Воздушные пути	7900 тыс. км
Железные дороги	1210 тыс. км
в т.ч. электрифицированные	193 тыс. км
Магистральные газопроводы	900 тыс. км
Нефтепроводы	600 тыс. км
Судоходные реки и каналы	544 тыс. км



Основные показатели транспорта	Характеристика
Грузооборот Го (т км)	Произведение объема перевозок грузов на расстояние
Пассажирооборот По (чел. км)	Произведение объема перевозок пассажиров на расстояние
Густота транспортной сети (км на кв. км)	Отношение длины путей к единице площади территории
Протяженность (км)	Длина транспортных путей



### Грузооборот, %

Виды транспорта	1950 г.	1970 г.	1990 г.
железнодорожный	30,8	18,9	16
автомобильный	7,5	8,0	8,3
речной	5,6	3,0	2,7
морской	51,9	62,7	62,1
нефтепроводы	3,1	5,0	7,2
газопроводы	1,1	2,3	3,6
авиационный	0,1	0,1	0,1

### Грузооборот в отдельных странах мира, %

Виды транспорта Страна	Железнодорожный	Морской	Автомобильный	Трубопроводный
Россия	55	11	4,5	27,5
США	30,3	18,5	25,4	18,5
Франция	10,6	60,7	21,2	...
Япония	0,7	91,7	7,4	...
Китай	37,5	34,5	16,5	...

### Пассажирооборот в отдельных странах мира, %

Виды транспорта Страна	Железнодорожный	Автомобильный	Воздушный
Россия	33,2	33	18,6
США	0,3	88,2	11,3
Франция	9	84,2	6,8
Япония	33,9	56,9	8,7

## ЖЕЛЕЗНОДОРОЖНЫЙ ТРАНСПОРТ

Основные показатели: общая протяженность железных дорог, плотность железнодорожной сети, количество электрифицированных путей и др.

Общая протяженность железных дорог мира — 1300 тыс км.

Плотность железнодорожной сети достигает максимума в странах Западной Европы.

Высокоскоростные железнодорожные линии, где скорость более 200 км/час созданы в Японии, Франции, Италии, ФРГ, США (Париж — Лион, Рим — Флоренция, Токайдо).

По числу электрифицированных железных дорог 1-е место в мире занимает Россия.

Швейцария — 100% доля электрической тяги, Франция, Испания — 30%, Япония — 50%. В США 90% составляют тепловозы.

### Страны-лидеры по отдельным показателям железнодорожного транспорта

	По длине железных дорог (тыс. км)	По густоте железных дорог (км/1000 кв.км)	По протяженности электрифицированных железных дорог (км)	По степени электрифицированности железных дорог (%)
1	США — 195	Бельгия — 133	Россия — 40000 (47%)	Грузия — 100
2	Россия — 86	ФРГ — 107	ФРГ — 20000 (50%)	Швейцария — 95
3	Канада — 80	Нидерланды — 100	Франция — 14000 (45%) Индия — 14000 (23%)	Люксембург — 95
4	Индия — 59	Франция — 87	Китай — 13000 (23%)	

Первая железная дорога мира: 1830 г. — Ливерпуль — Манчестер (Великобритания).

Первая железная дорога в России: 1837 г. — Санкт-Петербург — Царское Село (26,7км).

### ТРУБОПРОВОДНЫЙ ТРАНСПОРТ

Общая протяженность нефтепроводов мира — 400 тыс. км.

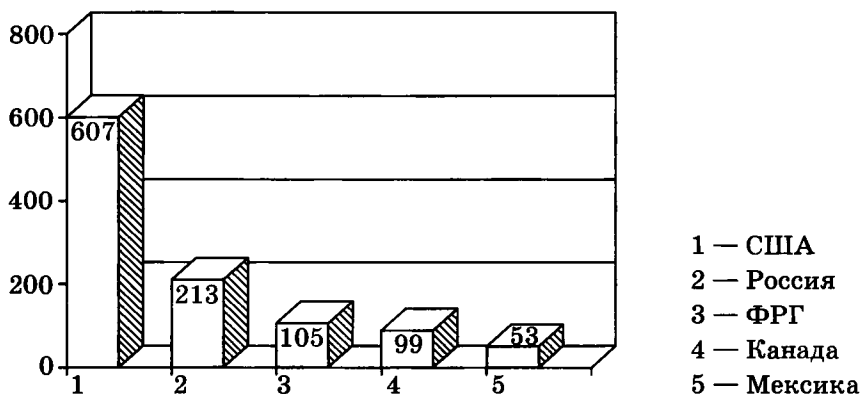
Общая протяженность газопроводов мира — 900 тыс. км.

Самые длинные газопроводы построены

- в СНГ («Дружба» — 5,5 тыс. км, Уренгой — Западная Европа — 4,5 тыс. км)
- в Канаде (Редуотер — Порт-Кредит — 4,8 тыс. км, Эдмонтон — Монреаль — 3,2 тыс. км)

- в США (продуктопровод Хьюстон — Нью-Йорк — 3,2 тыс. км)
- в странах Ближнего Востока

### Страны-лидеры по длине трубопроводов, тыс. км



Первый нефтепровод мира построен в 1865 г. в США.

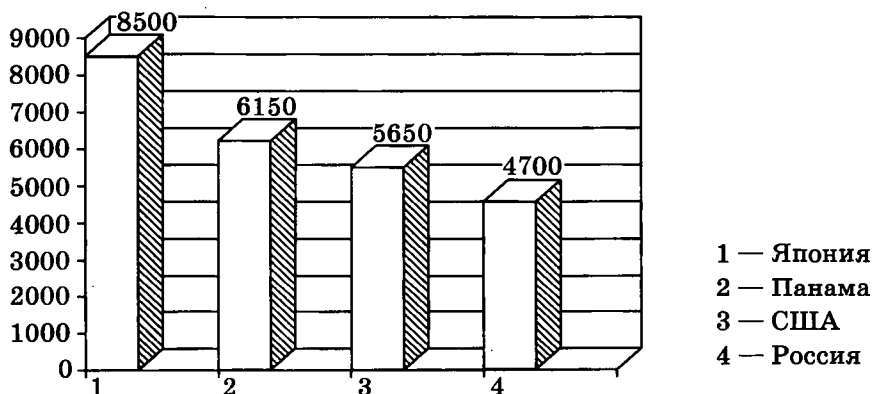
Россия сосредотачивает 1/3 мирового грузооборота трубопроводного транспорта.

Подводные газопроводы: Трансмедиземноморский газопровод Алжир — Италия, в Мексиканском заливе, в Северном море.

В общем грузообороте трубопроводы занимают: в развитых странах — 4-е место, в развивающихся странах — 2-е.

### МОРСКОЙ ТРАНСПОРТ

#### Страны-лидеры по количеству морских судов, %



	Крупнейшие порты мира	Страна	Международные морские каналы	Характеристика каналов	Морские проливы
1	Шанхай	Китай	Суэцкий 350 млн т в год 18 тыс. судов в год	С 1869 г. 350 млн т грузов в год	Ла-Манш (500 судов в сутки)
2	Сингапур (330 млн т)	Сингапур	Панамский 150 млн т в год 14 тыс. судов в год	С 1914 г. 200 млн т грузов в год	Гибралтарский
3	Роттердам (300 млн т)	Нидерланды	Кильский	С 1896 г. депрессивный	Ормузский
4	Нинбо	Китай			Босфор
5	Баттон-Руж	США			Малаккский

Тоннаж морского флота — водоизмещение всех судов флота при полной загрузке в тоннах. Тоннаж мировой — 420 млн т.

Страны-лидеры по тоннажу флота: Либерия — 51,4 млн т, Панама — 41,8, Япония — 33,6, Багамские Острова — 30, Мальта — 28, Греция — 25, Кипр — 24, Норвегия — 23, Сингапур — 23.

Крупнейшие порты: Нагоя, Тиба, Кобе (Япония), Новый Орлеан, Нью-Йорк, Филадельфия (США), Антверпен, Гавр, Марсель, Лондон.

Через Атлантический океан проходит 50% мировых перевозок.

Первое место в морских грузовых перевозках занимает нефть, нефтепродукты (1 млрд т). Крупнейшие нефтяные порты — Тампико, Валдиз, Харк, Рас-Таннура, Мина-эль-Ахмади.

Уголь — 400 млн т. Первое место среди сухих грузов (Австралия, США, ЮАР), крупнейший углевывозящий порт — Ричардс-Бей (ЮАР), его пропускная способность составляет 30 млн т.

Железная руда — 300 млн т, крупнейший рудовывозящий порт — Тубаран (Бразилия) — 70 млн т.

## РЕЧНОЙ ТРАНСПОРТ

Крупнейшие судоходные каналы и водные речные пути

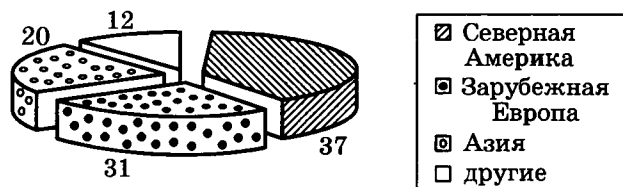
- Береговой канал (США)
- Великий канал (Китай)
- Волго-Балтийский канал (РФ)
- Рейн-Майн-Дунай (Европа)

В США самый большой речной и озерный флот мира.

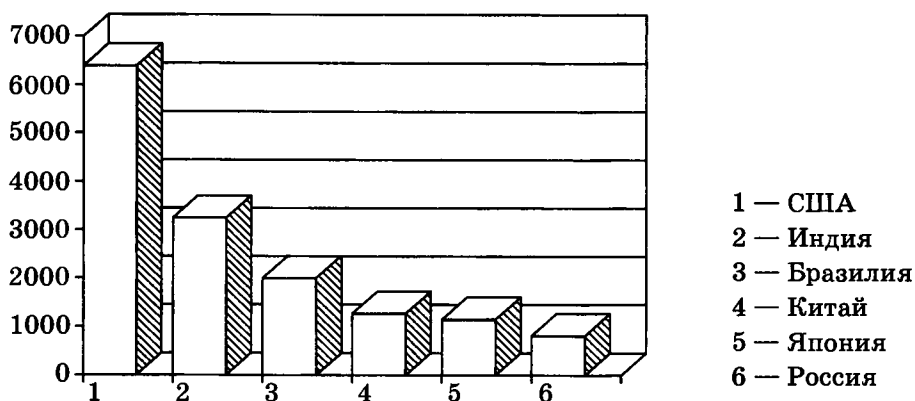
Далее следуют: Китай, Россия, ФРГ, Канада.

## АВТОМОБИЛЬНЫЙ ТРАНСПОРТ

Распределение мирового автопарка по регионам, %



Страны-лидеры по протяженности автомобильных дорог, тыс. км



Протяженность автомобильных дорог мира — около 30 млн км.

Мировой автопарк — около 500 млн автомобилей.

30% автомобильного парка мира сосредоточена в США.

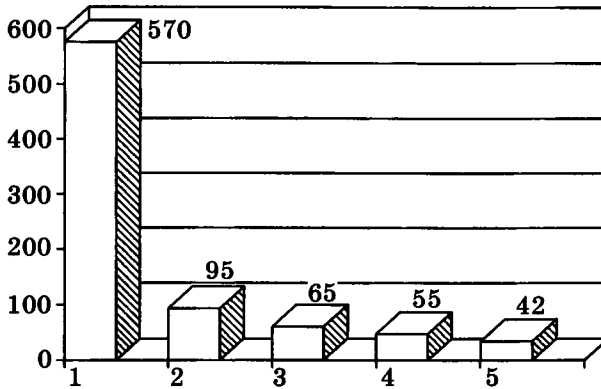
Трансконтинентальные магистрали

- через Сахару
- Панамериканское шоссе (Запад–Восток США)
- Трансамазонское шоссе

## ВОЗДУШНЫЙ ТРАНСПОРТ

Крупнейшие аэропорты: Атланта (Хартсфилд), Чикаго (О’Хэйра), Даллас, Лос-Анджелес, Нью-Йорк (Кеннеди), Сан-Франциско, Лондон (Хитроу), Токио (Ханеда), Франкфурт-на-Майне, Париж, Москва, Амстердам.

## Страны-лидеры по объему авиаперевозок, млн. чел



- 1 — США
- 2 — Япония
- 3 — Великобритания
- 4 — Китай
- 5 — Франция

## Перспективы развития транспорта

- Контейнеризация перевозок
- Создание транспортных мостов — устойчивых направлений для перевозки грузов различными видами транспорта
- Прокладка трубопроводов и автомагистралей параллельно каналам
- Строительство параллельных дорог
- Электрификация железных дорог
- Увеличение автомагистралей с твердым покрытием

# ТЕСТЫ

---

## Тест 1

1. Какой порт специализируется на вывозе нефти? Тампико, Валдиз, Амстердам, Иокогама, Бомбей, Марсель.
2. Какой транспорт лидирует в грузообороте мира?
3. В какой стране Европы самая густая сеть железных дорог? Бельгия, Великобритания, Испания, Италия.
4. Выберите крупнейший универсальный порт Европы: Марсель, Роттердам, Гамбург, Санкт-Петербург, Генуя.
5. Какая страна имеет самый большой парк автомобилей? Япония, Южная Корея, США, Россия, Китай.

## Тест 2

1. Какой порт специализируется на вывозе железной руды? Тубаран, Шанхай, Находка, Тампа, Генуя, Амстердам.
2. Какой транспорт лидирует в пассажирообороте мира?
3. В грузообороте какой страны Европы самая большая доля внутреннего водного транспорта? Бельгия, Нидерланды, ФРГ, Австрия, Польша, Великобритания.
4. Выберите крупнейший универсальный порт мира: Марсель, Шанхай, Бомбей, Джакарта, Роттердам, Гамбург.
5. Какая страна имеет самый большой парк самолетов? Япония, Южная Корея, США, Россия, Китай.

## Тест 3

1. Какая страна выходит к одному из самых грузонапряженных в мире Ормузскому проливу? Турция, Малайзия, Иран, Йемен, Япония, Франция.
2. Какой вид транспорта лидирует в грузообороте Франции: железнодорожный, автомобильный, морской?
3. В грузообороте какой страны мира доля морского транспорта максимальна? Польша, Россия, ФРГ, Австрия, Япония, Индия.
4. Как называется крупнейший канал зарубежной Европы?
5. Какая страна лидирует по длине железных дорог? Канада, Индия, США, Россия, Китай.

# ЗАРУБЕЖНАЯ ЕВРОПА

---

## ОБЩАЯ ХАРАКТЕРИСТИКА ЗАРУБЕЖНОЙ ЕВРОПЫ

- Площадь — 5,6 млн кв. км
- Численность населения (2003 г.) — 730 млн чел.
- Доля от населения мира — 12 %
- Рождаемость — 10 ‰
- Смертность — 10 ‰
- Естественный прирост — 0 ‰
- Коэффициент младенческой смертности — 7 ‰
- Средняя продолжительность жизни — 73 года
- Доля детей (до 15 лет) — 17 %
- Доля пожилых (старше 64 лет) — 15%
- Прогноз численности на 2025г. — 800 млн чел.
- Средний уровень грамотности — 97%
- Урбанизация — 75%
- Крупнейшая агломерация: Москва — 13,2 млн чел.
- ВВП на душу населения — 19000 долл. США в год

### План характеристики экономико-географического положения страны

1. Положение по отношению к странам-соседям
2. Положение по отношению к главным сухопутным и морским транспортным путям
3. Положение по отношению к топливно-сырьевым базам
4. Положение по отношению к промышленным районам
5. Положение по отношению к сельскохозяйственным районам
6. Положение по отношению к рынкам сбыта продукции
7. Изменение ЭГП страны на разных исторических этапах
8. Влияние ЭГП на размещение хозяйства страны

### План характеристики природных ресурсов страны

1. Наличие запасов, их величина и размещение
2. Сложности в освоении месторождений
3. Водные и лесные ресурсы, возможности их использования
4. Оценка природно-ресурсного потенциала для развития промышленности и сельского хозяйства
5. Рациональное и нерациональное использование ресурсов



### Регионы зарубежной Европы

- Северная Европа
- Средняя Европа
- Восточная Европа
- Южная Европа

#### Северная Европа

Страна	Столица	Республика / монархия	Унитарное / федеративное
Исландия	Рейкьявик	Р	У
Норвегия	Осло	М	У
Швеция	Стокгольм	М	У
Финляндия	Хельсинки	Р	У
Дания	Копенгаген	М	У

#### Средняя Европа

Страна	Столица	Республика / монархия	Унитарное / федеративное
Австрия	Вена	Р	Ф
Бельгия	Брюссель	М	Ф
Великобритания	Лондон	М	У
ФРГ	Берлин	Р	Ф
Ирландия	Дублин	Р	У
Лихтенштейн	Вадуц	М	У
Люксембург	Люксембург	М	У
Монако	Монако	М	У
Нидерланды	Амстердам	М	У
Франция	Париж	Р	У
Швейцария	Берн	Р	Ф

#### Восточная Европа

Страна	Столица	Республика / монархия	Унитарное / федеративное
Албания	Тирана	Р	У
Белоруссия	Минск	Р	У
Болгария	София	Р	У
Босния и Герцеговина	Сараево	Р	У

Страна	Столица	Республика / монархия	Унитарное / федеративное
Венгрия	Будапешт	Р	У
Латвия	Рига	Р	У
Литва	Вильнюс	Р	У
Македония	Скопье	Р	У
Молдавия	Кишинев	Р	У
Польша	Варшава	Р	У
Россия	Москва	Р	Ф
Румыния	Бухарест	Р	У
Словакия	Братислава	Р	У
Сербия	Белград	Р	У
Словения	Любляна	Р	У
Украина	Киев	Р	У
Хорватия	Загреб	Р	У
Чехия	Прага	Р	У
Черногория	Цетине	Р	У
Эстония	Таллин	Р	У

## Южная Европа

Страна	Столица	Республика / монархия	Унитарное / федеративное
Андорра	Андорра-ла-Велья	М	У
Ватикан	Ватикан	М	У
Греция	Афины	Р	У
Испания	Мадрид	М	У
Италия	Рим	Р	У
Мальта	Валетта	Р	У
Португалия	Лиссабон	Р	У
Сан-Марино	Сан-Марино	Р	У

Тип стран по уровню развития: развитые капиталистические страны и страны с переходной экономикой. Лидеры в ВВП: ФРГ — 2,5 трлн долл. или 4%, Великобритания — 1,8 долл. или 3%, Франция — 1,7 долл. или 3%.

Лидеры по ВВП на 1 человека в год: Люксембург — 56000 долл., Норвегия — 37000 долл., Лихтенштейн — 36000 долл., Швейцария — 35000 долл.

Средний уровень дохода — более 6000 долл., в Восточной Европе — 1000–2000 долл.

Европейский союз — 27 стран-членов, с 1 января 2009 г. присоединяются Болгария и Румыния.

НАТО — Организация Североатлантического договора.

Полуанклав Гибралтар перешел к Великобритании в 1713 г. вместе с Балеарскими островами. Передавалась только скала, перешеек остался за Испанией. Однако англичане постепенно заселили его, а в 1935 г. построили аэропорт. По результатам референдума 1967 г. остался за англичанами. Оффшорная зона, имеет место контрабанда.

Региональные конфликты — Косово, Испания (баски), Северная Ирландия.

Рельеф: средние высоты 300 м, максимум — Монблан 4807 м.

Крупные реки: Дунай 2860 км, Рейн 1320 км.

Климат: умеренный, умеренно континентальный, субтропический, средиземноморский.

Ресурсы: уголь — 20,5% мировых запасов, нефть — 1,7%, газ — 3,8%, железная руда — 5,1%.

Земельные ресурсы: с/х угодья 47%, из них пашни — 29%, леса — 31%.

### Региональные различия

	Северная Европа	Западная Европа	Южная Европа	Восточная Европа
Естественный прирост, ‰	1	1	1	-5
Доля лиц до 15 лет, %	19	17	16	18
Доля лиц старше 65 лет, %	16	16	17	13
Средняя продолжительность жизни, кол-во лет	78	79	78	69
Урбанизация, %	83	78	70	68
ВВП на 1 чел. в год	23600	25400	18600	7200
Специализация	рыба, бумага, энергоемкая продукция, молочная	машиностроение, химическая промышленность, легкая промышленность	туризм, легкая промышленность, субтропические культуры	сырье, с/х продукция, продовольствие

### Крупнейшие страны по:

- численности населения: ФРГ 82 млн чел., Франция 60 млн чел., Великобритания 59 млн чел., Италия 57 млн чел.
- площади территории: Украина, Франция, Испания, Швеция.
- плотности населения: Монако — 11800 чел. на кв. км., Мальта — 1250 чел. на кв. км.
- урбанизации: Монако — 100%, Бельгия — 97%, Исландия — 94%, Андорра — 92%, (минимум — Лихтенштейн — 21%).
- рождаемости: Монако — 23‰, Албания — 16‰.
- смертности: Монако — 16‰, Украина — 15‰.
- естественному приросту: Исландия, Андорра (минимум — Украина — 8‰, Болгария — 6‰).

### Страны-лидеры

- Лесные ресурсы: по площади — Швеция, Испания, Финляндия; по % от общей площади — Финляндия (75%), Швеция (74%).
- Запасы пресной воды на душу населения: Норвегия.
- Запасы и добыча нефти: Норвегия, Великобритания.
- Запасы и добыча газа: Великобритания, Нидерланды.
- Запасы и добыча угля: ФРГ.
- Добыча железной руды: Украина, Швеция, Франция.
- Морские суда: по количеству: Норвегия, Греция; по грузопместимости: Греция, Италия.
- Азотные удобрения: экспорт — Украина, импорт — Франция.
- Фосфатные удобрения: экспорт — Бельгия, Люксембург, импорт — Франция.
- Калийные удобрения: экспорт — Белоруссия, ФРГ, импорт — Франция.
- Производство энергии — ФРГ, Франция.
- Экспорт стали — ФРГ, Бельгия, Люксембург.
- Выплавка черновой меди — Польша.
- Выплавка первичного алюминия — Норвегия.
- Легковые автомобили — ФРГ, Франция, Испания.
- Грузовые автомобили — ФРГ, Франция, Испания, Нидерланды.
- Станки — ФРГ, Италия, Швейцария.
- Валовый сбор пшеницы — Франция, ФРГ.
- Валовый сбор кукурузы — Франция, Румыния.
- Маслины — Испания, Италия, Греция.
- Подсолнечник — Украина, Румыния, Франция.
- Картофель — Украина, Польша, ФРГ, Белоруссия.
- Сахарная свекла — Франция, ФРГ, Украина.
- Производство льноволокна — Франция, Белоруссия.
- Сбор винограда — Италия, Франция, Испания.
- Экспорт товаров — Франция, Нидерланды, Италия.
- Экспорт услуг — Великобритания, ФРГ, Франция.

Крупнейшие транспортные узлы: аэропорт — Хитроу, порт — Роттердам.  
Туризм — Франция, Испания, Италия.

Крупнейшие ТНК: нефтегазовая — BP (Великобритания), химическая — Bayer (ФРГ), фармацевтическая — Novartis (Швейцария), электронное оборудование — Siemens (ФРГ).

## ФРАНЦИЯ

Площадь — 551,6 тыс. кв. км, население — 58,3 млн чел., в том числе 3,5 млн — иммигранты (алжирцы, португальцы, итальянцы, испанцы, армяне).  
Занимает 4-е место по ВВП.

Основные ресурсы: железная руда, урановые руды, калийные соли, бокситы.

Государственно-монополистический капитал, национализированы угольная промышленность, железные дороги, предприятия связи, частично — электроэнергетика, автомобильная, авиационная, атомная промышленность и некоторые банки.

Значительны позиции иностранного капитала — американского, немецкого, швейцарского.

Занимает 5-е место по промышленности в мире: машиностроение — 40% продукции экспортирует, химическая промышленность — 4-е место в мировом экспорте, авиакосмическая — 2-е место среди развитых стран, пищевая — 2-е место в мире по экспорту после США, атомная — 75% энергетики мира.

В сельском хозяйстве преобладают крупные наделы — 20—100 га, занято 10% населения. По объему сельскохозяйственной продукции — 3-е место среди развитых стран после США и Канады, 2-е место по экспорту и 1-е в «Общем рынке» по производству зерна, сливочного масла, говядины и сыра. Животноводство преобладает.

## ВЕЛИКОБРИТАНИЯ

Площадь — 244,1 тыс. кв. км. Население — 57,9 млн чел.: англичане — 80%, шотландцы, валлийцы, ирландцы.

Центр Содружества Британского.

Промышленность дает 20% ВВП, 90% экспорта, она сосредоточена в руках 1% населения; 50% частного капитала.

Основные ресурсы: с 1980-х годов обеспечена нефтью.

Сельское хозяйство одно из самых продуктивных и механизированных в мире, в нем занято 2% населения, на 89% обеспечивает население мясом. Земля принадлежит в основном крупным помещикам — лендлордам, сдающим ее в аренду.

Сфера услуг хорошо развита, составляет 70% ВВП.

Экспорт — нефть, нефтепродукты, машины и оборудование, автомобили, сталь, продукция химической промышленности, шерстяные и синтетические ткани.

Импорт — хлопок, сера, шерсть, железная руда.

## ИТАЛИЯ

Площадь — 301,2 тыс. кв км. Население — 57,8 млн чел., 94% — итальянцы.

Доля сферы услуг в ВВП— 60% , промышленности — 35% .

Основные ресурсы: запасы цинка, свинца, ртути, серы, бокситов, пиритов, мрамора.

Сельское хозяйство: растениеводство — 58%, урожайность пшеницы — 29 ц/га.

Промышленность: развито машиностроение (автомобилестроение, судостроение), химическая промышленность, текстильная, швейная, кожевенно-обувная, крупная пищевая промышленность.

Транспорт: 90% пассажирооборота и 80% грузооборота — автомобильный, внутренние перевозки. Внешние — морской: 1500 судов, 10-е место в мире.

В мире занимает 6-е место по объему торговли.

## ШВЕЦИЯ

Площадь — 450 тыс. кв.км. Население — 8,8 млн чел.: 80% — городское. Этнический состав однороден: 87% — шведы, также живут финны, юги, датчане, турки, поляки.

Основные ресурсы: железная руда, медь, уран, графит, полиметаллы.

Входит в 20 наиболее развитых государств мира: 90% — частный капитал, доля промышленности в ВВП — 25%, машиностроение, железнорудная, целлюлозно-бумажная промышленность.

В сельском хозяйстве занято 3% населения, на 80% обеспечивает себя продукцией, большинство хозяйств — небольшие семейные фермы.

Транспорт: морской, автомобильный.

Экспорт: машины, оборудование, продукты лесопереработки.

# ТЕСТЫ

---

## Тест 1

Из предложенного списка стран выберите правильные ответы.

Португалия, Испания, Ирландия, Дания, Финляндия, Австрия, Швеция, Румыния, Болгария, Исландия, Греция, Украина.

1. Страна омывается Бискайским заливом, на ее территории находятся Андалузские горы.
2. Это государство находится на полуострове, к нему относятся Фарерские острова.
3. Эта страна выходит к Черному морю, на ее территории расположены горы Родопы, Стара-Планина.
4. Стране принадлежит остров Готланд, озера Веннерн и Веттерн.
5. Островное государство, выходит к Датскому проливу, расположено в сейсмической зоне.

## Тест 2

Из предложенного списка стран выберите правильные ответы.

Норвегия, Мальта, Лихтенштейн, Монако, Бельгия, Нидерланды, Венгрия, ФРГ, Болгария, Исландия, Греция, Белоруссия.

1. Этому государству принадлежит архипелаг Шпицберген, у берегов много фьордов.
2. Это государство-карлик, внутриконтинентальное, выходит к Альпам.
3. Страна омывается Северным морем, на территории расположено устье реки Рейн.
4. На территории страны находится крупное озеро, столица расположена на Дунае, внутриконтинентальное государство.
5. На севере государства — низменности; центральная и южная части — плоскогорья, на крайнем юге находятся Альпы, омывается Северным морем.

## Тест 3

Из предложенного списка стран выберите правильные ответы.

Португалия, Испания, Ирландия, Дания, Финляндия, Австрия, Швеция, Румыния, Болгария, Латвия, Греция, Украина.

1. Страна выходит к устью Дуная, на территории находится Нижнедунайская низменность.
2. Столица этого государства находится на Западной Двине (Даугаве), страна выходит к Балтийскому морю.

3. Государство внутриконтинентальное, выходит к Судетам.
4. На территории страны находятся горная система Вогезы, полуостров Бретань, устье Луары.
5. Государство омывается Ботническим заливом, граничит с Россией.

#### Тест 4

Из предложенного списка стран выберите правильные ответы.

Испания, Ирландия, Дания, Италия, Австрия, Мальта, Франция, Румыния, Болгария, Польша, Греция, ФРГ, Словакия.

1. Страна омывается заливом Таранто, на севере находится Паданская низменность.
2. Эта страна выходит к горным системам Юра, Арденны, Альпы.
3. Выходит к Татрам, Судетам, столица страны находится на реке Висла.
4. В состав страны входят Балеарские, Канарские острова.
5. Европейское островное государство в Средиземном море.

#### Тест 5

Из предложенного списка стран выберите правильные ответы.

Португалия, Испания, Ирландия, Дания, Финляндия, Австрия, Молдавия, Румыния, Эстония, Монако, Сан-Марино, Ватикан.

1. Страна выходит к Финскому заливу, среди пограничных с ней стран есть Россия, Латвия.
2. Государство-карлик, монархия, выходит к Лигурийскому морю.
3. Эта страна — внутриконтинентальная, по ее территории протекает река Днестр, на границе — река Прут. Страна входит в СНГ.
4. Островное государство, по суше граничит только с одной страной-монархией.
5. У страны полуостровное географическое положение, столица расположена на реке Тахо (Тежу).



# ЗАРУБЕЖНАЯ АЗИЯ

## ОБЩАЯ ХАРАКТЕРИСТИКА ЗАРУБЕЖНОЙ АЗИИ

Страны зарубежной Азии — лидеры по площади и численности населения в регионе

	Страна	Площадь тыс кв. км
1	Китай	9597
2	Индия	3288
3	Казахстан	2725

	Страна	Население млн чел.
1	Китай	1317
2	Индия	1100
3	Индонезия	245

### Демографические характеристики стран Азии

- Численность (2004 г.) — 3700 млн чел.
- Доля от населения мира — 60 %
- Рождаемость — 24‰
- Смертность — 8‰
- Естественный прирост — 16‰
- Коэффициент младенческой смертности (на 1000 человек) — 40‰
- Средняя продолжительность жизни — 68 лет
- Доля детей (до 15 лет) — 32 %
- Доля пожилых (старше 64 лет) — 5%
- Прогноз численности на 2025 г. — 4700 млн чел.
- Урбанизация — 45%
- Крупнейшая агломерация: Токио — 20 млн чел.
- ВВП на душу населения — 5000 долл. США

### Субрегионы зарубежной Азии

- Юго-Западная Азия
- Южная Азия
- Юго-Восточная Азия
- Восточная и Центральная Азия

## Юго-Западная Азия

1. Уникальное ФГП — контакт Европы, Азии и Африки.
2. Запасы нефти, газа.
3. Ядро исламского мира, преобладает арабский язык.
4. Дефицит воды — родина ирригации.
5. Центр зарождения цивилизаций — Шумерское царство.
6. Родина пшеницы, ячменя и ржи.
7. В странах-нефтеэкспортерах — доля рабочих иммигрантов от 90% до 70%, собственного населения мало, дети — 40%, женщины не работают.
8. Пытаются уйти от моноэкономики и создавать финансовые центры, развивают туризм.

### Страны Юго-Западной Азии

Страна	Столица	Республика / монархия	Унитарное / федеративное
Абхазия	Сухум	Р	У
Азербайджан	Баку	Р	У
Армения	Ереван	Р	У
Афганистан	Кабул	Р	У
Бахрейн	Манама	КМ	У
Грузия	Тбилиси	Р	У
Израиль	Тель-Авив	Р	У
Иордания	Амман	КМ	У
Ирак	Багдад	Р	У
Иран	Тегеран	Р	У
Йемен	Сана	Р	У
Катар	Доха	АМ	У
Кипр	Никосия	Р	У
Кувейт	Эль-Кувейт	КМ	У
Ливан	Бейрут	Р	У
ОАЭ	Абу-Даби	КМ	Ф
Оман	Маскат	АМ	У
Саудовская Аравия	Эр-Рияд	АМ	У
Сирия	Дамаск	Р	У
Турция	Анкара	Р	У
Южная Осетия	Цхинвал	Р	У

## Специализация стран Юго-Западной Азии

Страна	Специализация
Абхазия	Вино, минеральные воды, туризм
Азербайджан	Нефть, нефтепродукты (85% экспорта), 2 млн трудовых мигрантов в Россию
Армения	Коньяк, цветные металлы
Афганистан	Газ, ковры, шерсть, каракуль, хлопок, орехи
Бахрейн	Банковские услуги, нефть
Грузия	Вино, минеральные воды, марганцевые руды
Израиль	Электроника, программное обеспечение, высокие технологии, алмазы, вооружение, косметика, фрукты, туризм
Иордания	Фосфориты, туризм
Ирак	Нефть (2-е место по запасам в мире)
Иран	Нефть, нефтепродукты, газ (2-е место по запасам в мире), железные, марганцевые, медные руды, сельскохозяйственная продукция
Йемен	Реэкспорт кофе, транзит через пролив
Катар	Нефть, газ, нефтепродукты, жемчуг
Кипр	Оффшорная зона, туризм, вино
Кувейт	Нефть, нефтепродукты, нефтехимия, жемчуг
Ливан	Фрукты
ОАЭ	Нефть, туризм
Оман	Нефть, рыба, холодное оружие
Саудовская Аравия	Нефть, нефтепродукты
Турция	Текстиль, кожа, металлы, хром, фармацевтика, автомобили, суда, туризм
Сирия	Газ, нефтепродукты, фосфориты, удобрения, пластмассы, хлопок, овощи, фрукты
Южная Осетия	—

### Южная Азия

1. ФГП — приморское положение, центр.
2. Регион древнейшей культуры.
3. До 1947 г. — Английская Индия — колония Великобритании.
4. Бангладеш, Индия, Шри-Ланка входят в Содружество, возглавляемое Великобританией.
5. Природные ресурсы имеют мировое значение — руды: железная, марганцевая, хромовая, алюминиевая, цинк, уран, есть также уголь низкого качества, драгоценные камни, алмазы.
6. Земельные ресурсы — 50% пашни, также лесные.

7. Самая большая плотность населения, в 6 раз больше мировой.
8. Сложный национальный состав, смешение рас.
9. 50% населения — неграмотно.
10. Значительна традиционная экономика.
11. ВВП Южной Азии равен ВВП Бельгии — 230 млрд долл.
12. Огромное поголовье скота, который в основном используется как тяговая сила.
13. Индия, Непал — индуизм, Шри-Ланка, Бутан — буддизм, Пакистан, Бангладеш, Мальдивы — большинство верующих исповедуют ислам.
14. 30 городов-миллионеров, 4 крупнейшие агломерации мира: Бомбей, Калькутта, Карачи, Дели, но в целом регион слабоурбанизирован — 30% населения живет в городах.

### Страны Южной Азии

Страна	Столица	Республика / монархия	Унитарное / федеративное
Бангладеш	Дакка	Р	У
Бутан	Тхимпху	КМ	У
Индия	Дели	Р	Ф
Мальдивы	Мале	Р	У
Непал	Катманду	КМ (с 2008 г. — Р)	У
Пакистан	Исламабад	Р	Ф
Шри-Ланка	Коломбо	Р	У

### Специализация стран Южной Азии

Страна	Специализация
Бутан	Экологический рис, фрукты, гидроэнергия (в Индию)
Бангладеш	Джут, одежда, рыба
Индия	Чай, одежда, ткани, химикаты, железная руда, металл, лекарства, транспортное оборудование, драгоценные камни
Мальдивы	Туризм, рыба, копра
Пакистан	Текстиль, лекарства, драгоценные камни
Непал	Туризм
Шри-Ланка	Чай, текстиль, натуральный каучук, корица, драгоценные камни

### Юго-Восточная Азия

1. ФГП приморское, выход к Тихому и Индийскому океанам.
2. Запасы нефти (Индонезия, Бруней), олова (везде) водные, лесные, агроклиматические.

3. Население 500 млн, плотность 100 чел. на кв. км, естественный прирост 20‰ и выше, многонациональные государства.
4. Низкий уровень урбанизации — 20%, исключение — Сингапур — 100%, крупный мегаполис Джакарта.
5. Распространены три мировые религии: ислам, буддизм, католицизм.
6. Новые индустриальные страны — Сингапур, Малайзия, Таиланд, Индонезия, Филиппины. Бруней — нефтеэкспортер.
7. С/х — растениеводство: рис, каучук, пальмовое масло, пряности.
8. Развит морской транспорт.

### Страны Юго-Восточной Азии

Страна	Столица	Республика / монархия	Унитарное / федеративное
Бруней	Бандар-Сери-Бегаван	АМ	У
Вьетнам	Ханой	Р	У
Индонезия	Джакарта	Р	У
Камбоджа	Пномпень	КМ	У
Лаос	Вьентьян	Р	У
Малайзия	Куала-Лумпур	КМ	Ф
Мьянма	Нейпидо	Р	Ф
Сингапур	Сингапур	Р	У
Таиланд	Бангкок	КМ	У
Филиппины	Манила	Р	У

### Специализация стран Юго-Восточной Азии

Страна	Специализация
Бруней	Нефть, газ, нефтепродукты
Вьетнам	Рис, одежда
Индонезия	Газ, нефть, олово, медь, каучук, древесина, рыба, батик, сизаль, текстиль, хина
Камбоджа	Туризм
Лаос	Рис, мак, героин
Малайзия	Электронные чипы (1-е место в мире), бытовые кондиционеры (1-е место в мире), пальмовое масло (1-е место в мире), автомобиль «Протон сага», олово, текстиль, каучук, древесина
Мьянма	Газ, тиковая древесина, каучук, драгоценные камни
Сингапур	Электроника, суда, авиаперевозки, туризм

Страна	Специализация
Мьянма	Газ, тиковая древесина, каучук, драгоценные камни
Сингапур	Электроника, суда, авиаперевозки, туризм
Таиланд	Нефть
Филиппины	Электроника, бытовая техника, каучук, кофе, медь, никель, хром

### Восточная и Центральная Азия

1. ЭГП — выгодное только у приморских стран, 6 стран — внутриконтинентальных.
2. Минеральные ресурсы: уголь — Китай, Казахстан, нефть — Казахстан, Узбекистан, газ — Туркмения, руды — Казахстан, Китай.
3. Лесные ресурсы — Китай, почвенные, агроклиматические — Китай, Казахстан, рыбные — Япония, Корея, водные — Китай.
4. Население — более 1,5 млрд чел., преобладает 2-й тип воспроизводства, религии — буддизм, ислам, конфуцианство, синтоизм.
5. Преобладает сельское население, исключение — высокоурбанизированные страны Япония и Южная Корея.
6. Энергетика. Выделяются два лидера: Китай — 1500 млрд кВт·ч (крупнейшая в мире ГЭС «Три ущелья»), Япония — 100 млрд кВт·ч.
7. Металлургия: черные металлы — Китай, Япония, цветные — Китай (алюминий, медь), Казахстан.
8. Машиностроение — Япония, Китай (многоотраслевое).
9. Химическая промышленность — Китай (первое место в мире по производству удобрений), Япония (второе место в мире по производству пластмасс).
10. Легкая промышленность — Китай (первое место в мире по производству хлопка), Япония (первое место по синтетическим тканям).
11. Сельское хозяйство — Китай (первое место по валовому сбору зерна) пшеницы, риса), свиноводство, крупное поголовье овец, зеленый чай), Япония (рыболовство).
12. В международном разделении труда специализируются на выпуске продукции машиностроения, металлах и текстиле.

### Страны Восточной и Центральной Азии

Страна	Столица	Республика / монархия	Унитарное / федеративное
Казахстан	Астана	Р	У
Кыргызстан	Бишкек	Р	У
Китай	Пекин	Р	У
Республика Корея	Сеул	Р	У
КНДР	Пхеньян	Р	У

Страна	Столица	Республика / монархия	Унитарное / федеративное
Монголия	Улан-Батор	Р	У
Таджикистан	Душанбе	Р	У
Туркмения	Ашхабад	Р	У
Узбекистан	Ташкент	Р	У
Япония	Токио	КМ	У

### Специализация стран Восточной и Центральной Азии

Страна	Специализация
Казахстан	Нефть, газ, уголь, руды, цветные металлы, пшеница, мясо
Киргизия	Ртуть, сурьма, уран, каракуль
Китай	Одежда, обувь, игрушки, чай, текстиль, черные и цветные металлы
Южная Корея	Бытовая техника, текстиль, машины, суда
КНДР	Горнорудное сырье
Монголия	Горнорудное сырье, шкуры, кожи
Таджикистан	Алюминий, каракуль
Туркменистан	Газ, хлопок, каракуль
Узбекистан	Газ, нефть, золото, хлопок
Япония	Электроника, бытовая техника, машины

### Страны Ближнего Востока

Страны Азии	Страны Африки
Бахрейн	Египет
Израиль	Судан
Иордания	Страны Среднего Востока
Ирак	Страны Ближнего Востока,
Йемен	а также Иран и
Катар	Афганистан
Кипр	
Кувейт	
Ливан	
ОАЭ	
Оман	
Саудовская Аравия	
Сирия	
Турция	

## Арабский Восток — страны Маширика

Саудовская Аравия	Бахрейн
Ирак	Израиль
Иран	Иордания
Катар	Йемен
Кувейт	Ливан
ОАЭ	Сирия

К Арабскому Востоку относится также Египет.

## Страны Азии — члены ОПЕК

Юго-Западная Азия	Юго-Восточная Азия
Саудовская Аравия Ирак Иран Катар Кувейт ОАЭ	Индонезия

Штаб-квартира ОПЕК находится в Вене (Австрия).

## САУДОВСКАЯ АРАВИЯ

Королевство, унитарное государство.

Площадь 2150 тыс. кв км.

Население 18,9 млн чел. Официальный язык — арабский, 90% населения — арабы.

Родина ислама, 100% — мусульмане.

Плотность населения — 8,8 чел. на кв. км.

Естественный прирост 4,3%. Урбанизация составляет 79%, крупные города: Эр-Рияд, Джидда, Мекка, Медина.

Природа. Пересекается Северным тропиком. Тропический, жаркий, засушливый климат; пустыни Нефуд и Руб-Эль-Хали. Горы Хиджаз и Асир.

Международные организации: ОПЕК, ЛАГ, ООН.

Хозяйство. Лидер в мире по добыче нефти и газа. Выплавка алюминия и ферросплавов, производство удобрений. ТЭС.

Сельское хозяйство: пшеница, овощи, фрукты, финики. Крупное поголовье овец, коз, верблюдов. Развита туризм.

Порты: Джидда, Таммам.

ВВП на душу населения — 26000 долл. на чел. в год.



## ТУРЦИЯ

Республика, глава — президент, унитарное государство.

Площадь 780 тыс. кв. км.

Население 65 млн чел., 87% составляют турки, также живут курды (восток), государственный язык — турецкий. Подавляющее большинство — мусульмане, естественный прирост — 2‰.

Крупные города: Стамбул, Измир.

Природа. Расположена в двух частях света, горные территории преобладают. На побережье мягкий климат.

Международные организации: НАТО, подала заявление на вступление в ЕС.

Хозяйство. Месторождение хромовых руд (Торос), имеющее мировое значение, есть медь, уран, бокситы, уголь. Черная металлургия на побережье, т.к. здесь коксующийся уголь. Развита текстильная промышленность.

Сельское хозяйство: преобладает растениеводство (пшеница, ячмень, хлопок, табак), развито овцеводство.

Транспорт. Крупные порты: Стамбул, Измир, Самсун. Планы строительства трубопроводов из Ирана, Азербайджана, Казахстана, Туркмении.

Развит туризм.

Внешнеэкономические связи: 60% экспорта и импорта со странами ЕС, 10% — со странами СНГ.

Экспорт: текстиль, швейная продукция, черные металлы, фрукты, орехи, табак.

Импорт: нефть, машины, оборудование.

Эмиграция рабочей силы в страны ЕС (строительство, торговля продукцией легкой и обувной промышленности).

ВВП на душу населения — 8500 долл. на чел. в год.

## НЕПАЛ

Республика (с 2008 г.), до этого — монархия (королевство), унитарное государство.

Площадь 141 тыс. кв. км.

Население 22 млн чел. Катманду — сокровищница индуистского и буддистского искусства.

Язык — непали, население — смесь двух цивилизаций: китайской и индийской, двух рас — монголоидной и европеоидной, 50% — непали, шерпы (тигры снегов), гурунги. Допускается многоженство и многомужество; индоевропейская, индоарийская группа.

Государственная религия — индуизм, поэтому большинство жителей не едят мяса. Родина Гаутамы Будды.

Государство с 1769 г., с 19 века по 1951 г. — зависимость от Англии.

Природа. Горная страна — Гималаи, на территории страны находится высочайшая вершина мира — Джомолунгма.

Хозяйство. Продукция сельского хозяйства идет на экспорт.

ВВП на душу населения — 1400 долл. на чел. в год.

Туризм: развит альпинизм, сплав на катамаранах, марки, статуэтки, маски. Достопримечательность — Йети (снежный человек).

## ПАКИСТАН

Республика, федеративное устройство.

На месте современного государства еще 4 тыс. лет назад возникла Хараппская цивилизация. Затем с 19 в. находился под протекторатом Великобритании. Независимость получил в 1948 г., мусульманские территории на северо-западе и северо-востоке Индии. Напряжение сохраняется в Кашмире (Индия) и Пенджабе (Пакистан).

Население — 147 млн чел., языки урду и английский, основу составляют панджабцы, синдхи, кашмирцы.

Хозяйство. Производство хлопка и хлопчатобумажных тканей, трикотажа, хирургические инструменты, ковры.

Каракорумское шоссе: Пакистан — Китай.

## МАЛЬДИВЫ

Республика, унитарное государство. 26 крупных и 1190 небольших коралловых островов и атоллов, заселены 3,5 тысячи лет. До 1965 г. под протекторатом Англии.

Столица — город Мале, построен из кораллового известняка, 1–2-этажные здания.

Население — 0,3 млн чел. Язык — мальдийский (дивехи), европеоиды арабского типа, негроиды из Западной Азии и дравидийцы. Ислам.

Хозяйство. Туризм, крупнейший рынок ракушек, кораллов, экзотических морских животных, рыба, кокос.

## ШРИ-ЛАНКА

Республика, унитарное государство. С 1802 г. — колония Англии, независима с 1948 г., до 1972 г. — Цейлон. На мировой рынок поставляет: чай, кофе, гевея, драгоценные камни, графит.

Население — 20 млн чел. Языки — английский, сингальский, тамильский. Коренное население — веды (австралийская раса) образовалась более 6 тыс.

лет назад. Сингалы — 74%, тамилы — 18% (дравидийская раса), также живут потомки арабов, бюргеры — потомки европейцев. Конфликт тамилы и сингалов с 80-х гг. 19 века.

Верующие исповедуют: 15% — индуизм, 70% — буддизм, один из оплотов буддизма.

## ИНДИЯ

Республика, федеративное государство; 29 штатов, 6 союзных территорий и 1 столичный округ Дели. Независимость от Великобритании провозглашена в 1947 г. Столица Нью-Дели. Площадь территории 3,3 млн кв. км (7-е место в мире).

Полуостровное государство.

Развивающаяся страна, занимающая одну из ключевых позиций в мире. ВВП составляет 4 042 000 млн долл., по этому показателю занимает 4-е место в мире.

Численность населения 1,1 млрд чел. или 2-е место в мире.

Язык — хинди, английский, упрощенный хинди — хиндустани — язык межнационального общения, урду — арабско-персидские заимствования и арабская графика.

Религии: 82% — индуисты (религия древних индоарийцев возникла во 2 тыс. до н.э.), остались веды на санскрите, боги — Брахма, Шива, Вишну; 2% — христиане-миссионеры распространены на северо-востоке и на юге; 1% — буддизм. С середины 15 века — сикхизм в Пенджабе, проповедуют единобожие и равенство всех перед создателем, основатель гуру Нанак, верующих 2% населения.

70% говорят на языках индоарийской группы: хинди, бенгали, урду, также распространены дравидийские языки: тамильский, телугу. Зарегистрировано 18 языков, все они внесены в конституцию, кроме того распространен санскрит — древнеиндийский язык.

Хозяйство. Развита текстильная промышленность, металлургия, добывают уголь, руду, выращивают чай, арахис, джут, хлопок, пряности, кофе, натуральный каучук.

Участие в международных организациях: Содружество наций, Ассоциация регионального сотрудничества Южной Азии.

## ИНДОНЕЗИЯ

Республика, унитарное государство; страна 13 тысяч островов (островная Индия): Калимантан (Борнео), Молуккские острова (острова пряностей). Отсюда в Европу привозили мускатный орех, гвоздику, перец, корицу. Независимость получила с 17 августа 1945 года.

Природа. Экваториальный климат, самый роскошный остров Ява: здесь произрастает самое длинное растение мира лиана ротанг (чертов канат), самый большой в мире цветок раффлезия Арнольди, здесь, а не в пустыне находится воспетый Пушкиным анчар, а также непентесы — растения, поедающие насекомых. Деревья — железное, эбеновое, каменное, тиковое. Добывают нефть — ОПЕК, газ, олово (1-е место по запасам в мире), лес, водные ресурсы.

Население — 215 млн чел., 300 этносов: 40% — яванцы, также папуасы, китайцы, малайцы.

Ислам исповедуют 80% населения с 11–12 веков, до этого индуизм и буддизм. Урбанизация — 35%.

Хозяйство. Нефтедобывающая промышленность, электронное и телекоммуникационное машиностроение в результате иностранных инвестиций (сборка электронного оборудования).

Сельское хозяйство: рис, кукуруза, гевея, пряности.

Развит туризм: кукольный театр теней «Ваянг», театр оперетты, танцы на Бали, на острове Ява сохранился самый крупный в мире буддийский храм Бобурдур, всеми забытый под слоем вулканического пепла и лавы, заросший, открытый вновь в 19 веке, отреставрированный ЮНЕСКО в 70-е годы 20 века: 6 квадратных и 3 круглых террасы ведут на вершину, где стоит статуя Будды, барельефы — летопись жизни Будды в камне — 504 скульптуры. Индонезийская ткань — батик — картины на шелке.

## МОНГОЛИЯ

Республика, унитарное государство.

МНР с 1924 г., 2-я социалистическая республика в мире.

Население — 2,5 млн чел., 80% — халка-монголы, религия — буддизм (ламаизм).

По плотности — одно из последних мест, по площади — 17-е.

Природа. Внутриконтинентальное государство. Средняя высота — 1580 м, здесь проходит самая южная граница многолетней мерзлоты в Азии, самая северная граница пустынь, зимой — центр азиатского антициклона, 250 дней в году — солнечные. Резко континентальный климат.

Много руд, уголь, горячие целебные источники, котловина Больших озер (Убсу-Нур — биосферный заповедник ЮНЕСКО).

Леса занимают 10% территории (2/3 хвойные), пустыня Гоби (3% — песок, остальное — скалы, камни).

Сельское хозяйство. 99% угодий — пастбища. Животноводство составляет 74% сельского хозяйства (коровы, лошади, яки, овцы, козы, верблюды, хайнаки (гибрид яка и коровы)).

Хозяйство: преобладают — легкая, пищевая, горнодобывающая промышленность.

Экспорт: мясопродукты, шерсть, трикотаж, руды.

## РЕСПУБЛИКА КОРЕЯ

Унитарное государство. Новая индустриальная страна.

Население 46 млн человек, государственный язык — корейский.

Природа. Преобладают горы, сейсмичный район, листопадные леса, муссонный климат.

Бедна полезными ископаемыми — только уголь и вольфрам (Сандон — одно из крупнейших месторождений в мире).

Хозяйство. Машиностроение: электроника (микросхемы большой мощности, телевизоры, видеотехника, компьютеры); судостроение, черная металлургия.

Экспорт: суда, машины, металл, текстиль, электроника, обувь, химтовары.

## КИТАЙ

Китай — Китайская Народная Республика — КНР. Граничит с 13 странами, имеет самую протяженную сухопутную границу — 22,8 тыс. км. Административное деление: 23 провинции (включая Тайвань), 5 автономных районов и 3 города центрального подчинения (Пекин, Шанхай, Тяньцзинь). Форма правления — однопартийная народная республика.

Площадь — 9,57 млн кв. км.

Население — 1,305 млн чел. Ежедневно в Китае рождается около 50 000 детей.

Столица — Пекин (Beijing) — более 12,5 млн чел. Другие крупные города — Шанхай (7,8 млн чел.), Тяньцзинь (5,9 млн чел.).

Государственный язык — мандаринское наречие китайского языка.

Основные религии — конфуцианство, даосизм, буддизм, христианство, ислам.

Основные статьи экспорта — сталь, текстиль, каменный уголь, консервы, чай, рыбные продукты, шелк-сырец.

На территории Китая существовала одна из самых древних и самых великих цивилизаций, письменные памятники которой появились в 4 тысячелетии до н.э. Среди многочисленных достижений этой цивилизации — изобретение бумаги, шелка и пороха.

В 1911 г. Китайская империя, просуществовавшая более 2 тысяч лет, была провозглашена республикой. После восстания 1949 г. Китай стал коммунистическим государством. Национальный праздник: 1 октября — День провозглашения Республики (1949 г.).

Природа. Государство расположено в трех климатических поясах: умеренном, субтропическом, тропическом.

Горы занимают 88% территории: Тибет, Куньлунь, Каракорум, Гималаи, Хэдуаньшань; 12% — равнины.

Истоки рек Инда, Меконга, Брахмапутры, текут крупные реки Хуанхэ, Янцзы. Великий китайский канал — 1,8 тыс. км. Крупнейшее пресноводное озеро — Поянху, соленое — Кукунор (Цинхай) и 370 озер.

Пустыни: Гоби, Такла-Макан.

Хозяйство. Мировой лидер по добыче угля, производству стали, минеральных удобрений, химволокна, обуви, телевизоров. В сельском хозяйстве: зерновые, чай, картофель, хлопок.

Три экономические зоны: Восточная, Западная, Центральная. Дацин — нефть, Аньшань — металлургия.

ВВП — 7,3 трлн долл. ВВП на душу населения — 5600 долл. в год.

## ЯПОНИЯ

Самоназвание — Ниппон (два иероглифа: солнце + основа).

Конституционная монархия, унитарное государство, 2-палатный парламент.

Площадь — 0,37 млн кв. км (меньше России в 46 раз).

Государство-архипелаг: острова Хоккайдо, Хонсю, Сикоку, Кюсю, Рюкю, архипелаг Нампо и 4 тысячи мелких островов.

История. Заселение в 4 веке до н.э. 7–18 века — феодальный строй. Четыре сословия: самураи, крестьяне, ремесленники, торговцы и феодалы.

В 1854 г. США нарушили изоляцию Японии, потребовали открытия портов Симода и Хакодате для иностранных кораблей. С середины 19 века включена в международную торговлю.

1894–95 гг. — война против Китая, зависимость Кореи, первая колония — Тайвань.

1904–1905 гг. — война против России, закончившаяся Портсмутским миром: Россия признала, что Корея — зона влияния Японии, уступила Южный Сахалин (от 50-й параллели), Ляодунский полуостров с Портом Артуром и Дальним (договор потерял силу после Второй мировой войны).

Первая мировая — на стороне Антанты.

1918–22 гг. — интервенция на Дальний Восток, в октябре 1922 г. японские войска эвакуировались из Владивостока (остался лишь юг Сахалина).

1938 г. — бои у озера Хасан. 1939 г. — бои на реке Халкин-Гол.

Вторая мировая война. В ночь с 7 на 8 декабря 1941 г.: Перл-Харбор (Гавайи), Гуам, Манила, Гонконг. Квантунская армия на границе с СССР.

За полгода оккупировала Филиппины, Индокитай, Таиланд, Бирму, Малайзию, Индонезию.

С 1944 г. — США освобождают Маршалловы, Марианские острова, Филиппины.

6 августа — Хиросима, 9 августа 1945 г. — Нагасаки. С 9 августа СССР объявил совместно с МНР войну Японии (до 19 августа освободили Сахалин, Курильские острова, Маньчжурию, Северную Корею).

2 сентября на борту американского линкора «Миссури» в Токийском заливе был подписан акт о безоговорочной капитуляции Японии.

С 1947 г. — новая конституция Японии — демократические преобразования, император лишен властных полномочий.

Оккупация Японии до 1952 г. — далее передача власти японскому правительству (Сан-Францисский договор 1951 г. с США).

Апрель 1952 г. — окончание оккупации, но навязан «договор безопасности», по которому на территории Японии находятся около 116 военных объектов США.

Население — 126 млн чел. — 10-е место в мире, 99,4% — японцы, 0,6% — корейцы, китайцы, айны.

Государственный язык — японский, основа письменности — китайские иероглифы и «канна» (слоговая азбука).

Плотность населения — 330 чел. на кв. км, на равнинах — 8000, 80% населения сосредоточено на острове Хонсю.

Первый тип воспроизводства, рождаемость 9,6 чел. на кв. км; смертность — 7,4 ‰.

Дети составляют 15%, старики — 20%.

85% населения исповедует синтоизм (культ божественной природы, почитание духов предков, верят, что божества живут в животных, водопадах, растениях, камнях), свадьба по синтоистскому обычаю, а похороны — по буддистскому, буддизм (индивидуализм, погружение в себя). Растет роль христианства (протестантства). Характерна веротерпимость.

Дефицит трудовых ресурсов, необходимо принимать около 1 млн человек в год. Пока принимает нисэев — этнических японцев из-за рубежа.

79% — городское население, мегаполис — Токайдо (60 млн), 19 технополисов, 11 городов-миллионеров, Кэйхин (Токио — Иокогама 25 млн), Хансин (Осака — Кубе — Киото), Тюке (Нагоя и др.). Японский тип города — нет единого делового центра, одно-, двухэтажные здания — в центре.

Сельское население сокращается, групповое размещение — деревни.

60% населения занято в сфере услуг, 35% — в промышленности, 5% — в сельском хозяйстве.

Япония — государство здоровых людей, 1-е место по продолжительности жизни — 82 года, самый низкий показатель детской смертности, пропаганда поздних браков.

Грамотность — 100%. Университетов — 230 (больше, чем в зарубежной Европе). Образование: 6 лет — начальное, 3 — юношеское, всего 9 лет (бесплатное), далее — высшее (платное). Далее — работа в компаниях: мелких, средних, крупных. Для крупных компаний характерны три черты: пожизненный найм, оплата по выслуге лет и профсоюзы, пенсия в 55 лет.

Природные условия. Вулканические острова, Фудзияма (Фудзи) — 3776 м, последнее извержение в 1707г., из 196 вулканов — 30 действующих. 1500 землетрясений в год 2/3 территории — горы.

Климат — муссонный субтропический, на востоке и юге — зимой сухо. Часты ураганы, тайфуны, 2500 мм осадков, 2/3 — пасмурно. Леса занимают 67% территории. Реки — бурные, горные, для судоходства непригодны, самая крупная — Синако (367 км).

Ресурсы. Свое сырье — уголь, полиметаллы, медные руды, сера, известняк. Лес. Агроклиматические: на юге собирают 2 урожая в год.

Промышленность. ТЭК: угольная, также ТЭС — 55%, АЭС — 35%.

Черная металлургия: 2-е место по выплавке стали, 1-е — по экспорту.

Машиностроение: старые отрасли — судостроение, новые — автомобилестроение, станкостроение — станки с ЧПУ, роботы, новейшие — бытовая электроника, синтетические ткани.

ВВП — 4,9 трлн долл., ВВП на душу населения — 38800 долл. в год.

Нет внешних долгов, крупнейший кредитор мира.

Внешнеторговый оборот — 600 млрд долл., это 3-е место, по размерам положительного сальдо внешней торговли — 1-е место.

Импорт: 49% — топливо, 13% — руда, 11% — продовольствие.

Экспорт: 42% — машины, оборудование, 15% — автомобили, 12% — черные металлы, 5% — химическая продукция, 4% — текстиль.

США — 29% товарооборота, 26% — Юго-Восточная Азия, 16% — ЕС, 10% — Австралия.



# ТЕСТЫ

---

## Тест 1

Определите страну.

1. Бывшая республика СССР, столица находится на Апшеронском полуострове, на территории — Кура-Араксинская низменность и Кавказ.
2. Страна входит в «оловянный пояс» мира, мусульманская, расположена на полуострове и острове, омывается Андаманским морем.
3. Страна входит в ОПЕК, на севере — горная система Эльбурс, в рельефе преобладает нагорье.
4. Страна в Юго-Западной Азии, государственный язык — арабский, не входит в ОПЕК, омывается Аравийским морем.
5. Бывшая республика СССР, на территории страны — устье реки Амударья, значительную часть занимает пустыня Кызылкумы, через страну проходит Тургайская низменность.

## Тест 2

Определите страну.

1. Этому государству принадлежат Никобарские острова, на северо-западе страны — пустыня Тар, на севере — Гималаи.
2. Это островное государство с субтропическим климатом, в национальном составе преобладают греки и турки.
3. Страна омывается Желтым морем, новая индустриальная (НИС), на мировом рынке известна как крупнейший производитель бытовой электротехники.
4. Внутриконтинентальная страна, буддийская, на территории — истоки Оби, на востоке — отроги Большого Хингана. В стране находится одна из самых больших каменистых пустынь мира.
5. Государство в Юго-Западной Азии с самым высоким уровнем урбанизации в регионе и мире, нефтеэкспортер, выходит к северной части Персидского залива, здесь — один из самых высоких уровней ВВП на душу населения.

## Тест 3

Определите страну.

1. Бывшая территория французского Индокитая, ныне — страна с преобладанием плановой экономики. На территории государства — устье реки Меконг.

2. Внутриконтинентальное государство, одно из беднейших в мире, через него проходит хребет Гиндукуш.
3. Государство-архипелаг, мусульманское, бывшая колония Нидерландов, пересекается экватором, входит в ОПЕК.
4. Полуостровная страна, новая индустриальная страна, на территории государства озеро Ван, выходит к морям бассейна Атлантического океана.
5. Государство СНГ, выходит к заливу Кара-Богаз-Гол, столица страны расположена на хребте Копетдаг. Обладает большими запасами природного газа и глауберовых солей.

#### Тест 4

Определите страну.

1. Государство-архипелаг, относится к Южной Азии, пересекается экватором, основная статья доходов — туризм и рыболовство.
2. Государство, на территории которого расположены истоки реки Меконг, крупнейшие месторождения угля и железной руды, наиболее плотно заселены восточные районы.
3. Бывшая республика СССР, не имеет границ с Россией, преобладает горный рельеф, на территории озеро Севан.
4. Развивающаяся страна, королевство. Большая часть территории — пустыня, имеет выход к Мертвому морю.
5. Государство СНГ, расположено преимущественно на Памире. Есть уникальное Сарезское озеро, граничит с Китаем и с Афганистаном, обладает большими гидроэнергоресурсами.

#### Тест 5

Определите страну.

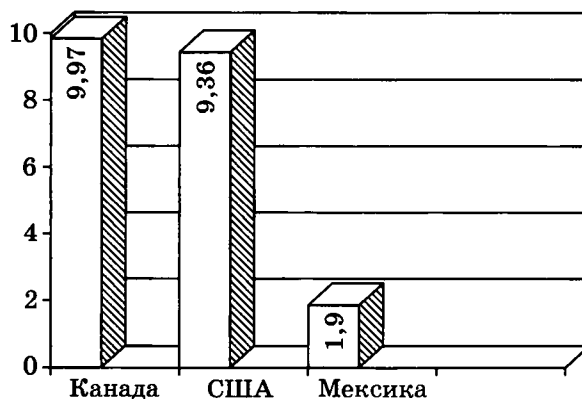
1. Государство Юго-Восточной Азии, расположено на полуострове, бывшее социалистическое государство, ныне — монархия, омывается водами Сиамского залива, по территории проходит река Меконг.
2. На территории государства устья рек Ганг и Брахмапутра, относится к беднейшим, характерна высокая плотность населения.
3. Внутриконтинентальное государство, монархия. Расположено в предгорьях Гималаев, единственное в мире, где государственная религия — индуизм.
4. Государство-архипелаг в Персидском заливе, нефтеэкспортер, не входит в ОПЕК.
5. Государство в Юго-Западной Азии, выходит к Средиземному морю, бывшая французская колония, на севере граничит с Турцией.

# СТРАНЫ СЕВЕРНОЙ АМЕРИКИ

## ОБЩАЯ ХАРАКТЕРИСТИКА СТРАН СЕВЕРНОЙ АМЕРИКИ

Страна	Столица	Унитарное/ федеративное	Республика/ монархия
США	Вашингтон	Ф	Р
Канада	Оттава	Ф	Р
Мексика	Мехико	Ф	Р
Белиз	Бельмопан	У	Р
Гватемала	Гватемала	У	Р
Гондурас	Тегусигальпа	У	Р
Коста-Рика	Сан-Хосе	У	Р
Никарагуа	Манагуа	У	Р
Панама	Панама	У	Р

Площадь территории, млн. кв. км

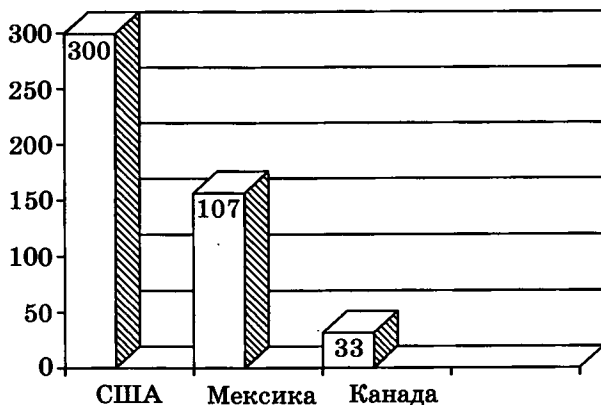


## Общая характеристика населения Северной Америки

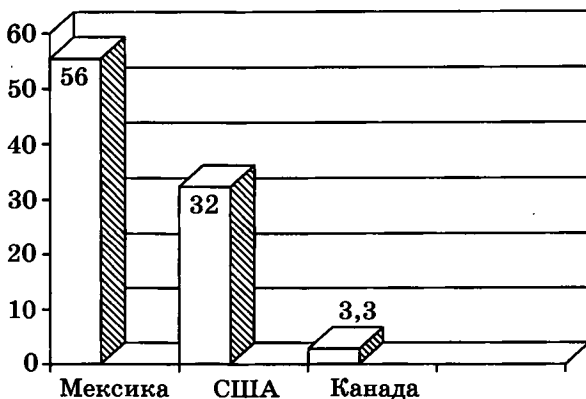
- Численность (2003 г.) — 505 млн чел.
- Доля от населения мира — 7,9 %

- Рождаемость — 21 ‰
- Смертность — 7 ‰
- Естественный прирост — 14 ‰
- Коэффициент младенческой смертности — 24‰
- Средняя продолжительность жизни — 74 года
- Доля детей (до 15 лет) — 28 %
- Доля пожилых (старше 64 лет) — 8 %
- Средняя грамотность населения — 92%
- Средняя урбанизация — 73%
- Крупнейшая агломерация: Нью-Йорк — Филадельфия — 30 млн чел.
- ВВП на душу населения — 17000 долларов США

**Численность населения, млн чел.**



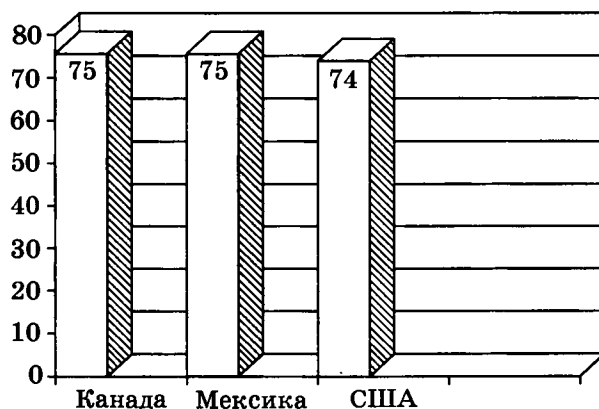
**Средняя плотность населения стран,  
чел. на кв. км**



### Этнический и религиозный состав стран Северной Америки

Страна	Основные этносы	Языковая семья, языковая группа	Преобладающие религии
США	Американцы США	Индоевропейская, германская	Христиане (протестанты, католики)
Канада	Англоканадцы, франкоканадцы, ирландцы, немцы и др.	Индоевропейская, германская, романская, кельтская	Христиане (католики, протестанты)
Мексика	Мексиканцы, индейцы — 30%	Индоевропейская, романская. Центральноамери- канская семья	Христиане (католики)

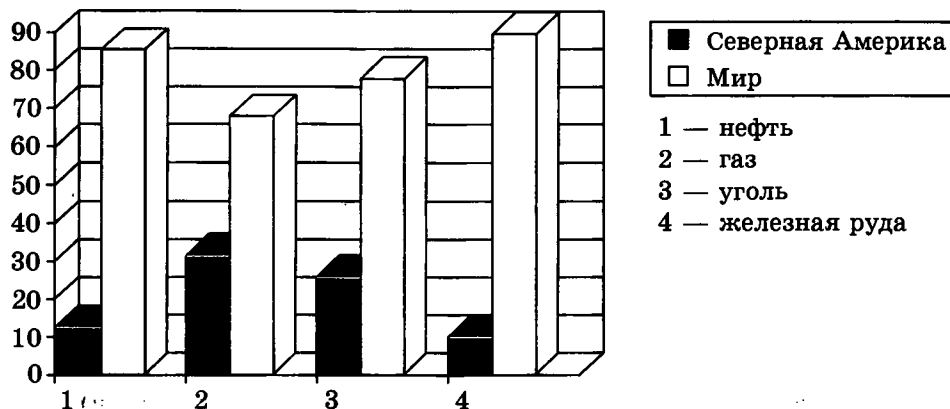
### Урбанизация, %



### Крупнейшие агломерации

Страна	Агломерация	Численность населения, млн чел.
США	Нью-Йорк — Филадельфия	29
Мексика	Мехико	20
Канада	Торонто	5

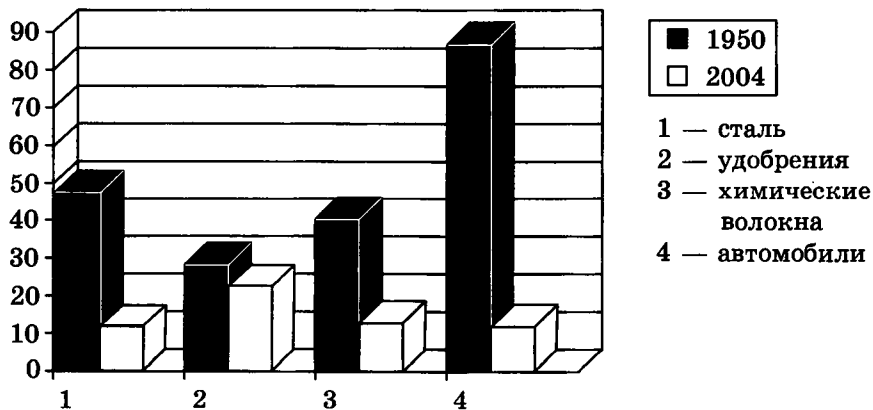
**Природные ресурсы**  
(доля в мировом производстве, %)



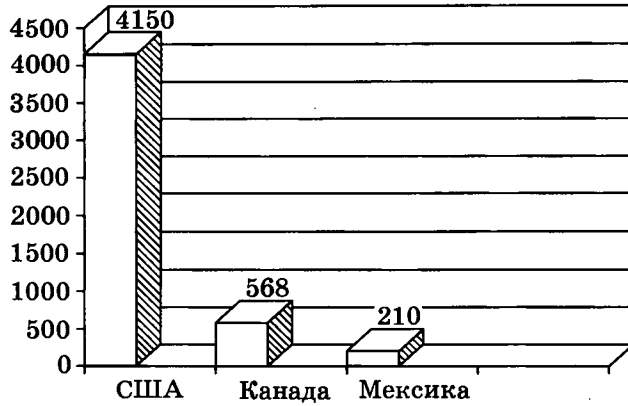
**ВВП (2006 г.)**

Страна	ВВП, млрд долл. США	Место по ВВП в мире	ВВП на 1 чел. в год	Валюта
США	13050	1	43500	Доллар США
Канада	1318	11	39900	Канадский доллар
Мексика	1108	13	10400	Мексиканское песо


**Доля стран Северной Америки  
в обрабатывающей промышленности мира, %**



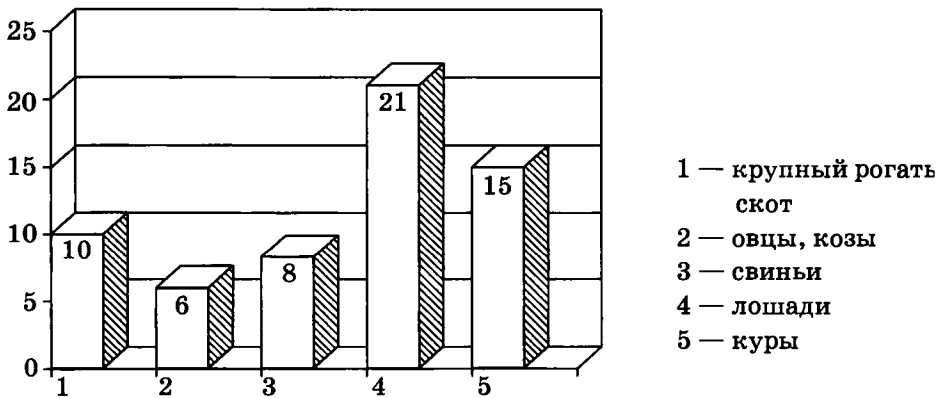
**Количество выработанной электроэнергии,  
млрд кВт·час (2004 г.)**



**Доля в мировом производстве зерна, %**



**Доля в мировом животноводстве, % (2004 г.)**

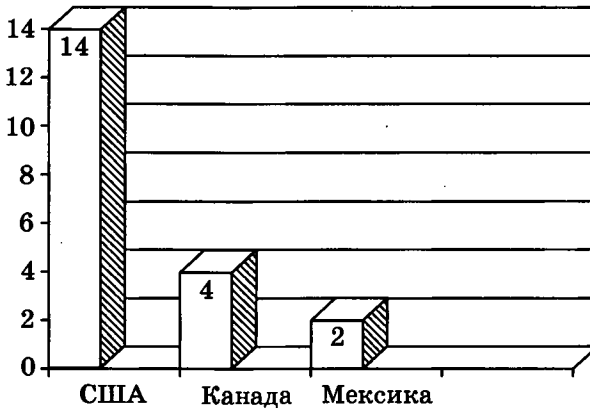


- 1 — крупный рогатый скот
- 2 — овцы, козы
- 3 — свиньи
- 4 — лошади
- 5 — куры

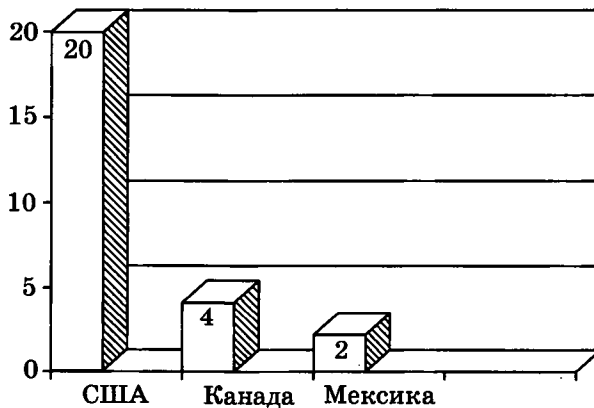
## Транспорт

Показатель	США	Канада	Мексика
Протяженность железных дорог, тыс. км	232	80	20
Протяженность автомобильных дорог, тыс. км	6304	902	330
Число судов	5642	857	621

Доля в мировом экспорте, % (2003 г.)



Доля в мировом импорте, % (2003 г.)





## Участие в международных организациях

Страна	Азиатско-Тихоокеанское экономическое Сотрудничество (АТЭС)	«Большая восьмерка»	НАТО	Организация Американских Государств (ОАГ)	Северо-Американский Общий рынок (НАФТА)
США	+	+	+		+
Канада	+	+	+		+
Мексика	+			+	+

## США

### «Визитная карточка» США

Столица	Вашингтон (670 тыс. чел.)
Год образования	1776
Форма правления	Президентская республика (законодательный орган — конгресс)
Форма административно-территориального устройства	Федерация: 50 штатов и федеральный округ Колумбия (основная территория, Аляска, Гавайские острова)
Площадь	9,36 млн кв. км (3-е место)
Население (2007)	300 млн чел. (3-е место)
ВВП	13050 млрд долл. (1-е место)
Физико-географическое положение	Приморская страна (выходит к Тихому, Атлантическому, Северному Ледовитому океанам)
Социально-экономическое развитие	Развитая капиталистическая страна. Постиндустриальная

### Природа

Высшая точка	г. Мак-Кинли (6194 м)
Горные системы	Кордильеры, Скалистые горы, Аппалачи
Равнины	Великие, Центральные, Приатлантическая, Миссисипская низменности
Реки	Миссисипи, Миссури, Огайо, Колорадо, Юкон
Озера	Верхнее, Мичиган, Гурон, Онтарио, Эри, Большое Соленое

Климатические пояса	Субарктический, умеренный, субтропический, тропический
Основные почвы	Тундрово-глеевые, подзолистые, серые и бурые лесные, черноземы
Природные зоны	Тундра, тайга, смешанные и широколиственные леса, степи, влажные тропические леса

Население — 285 млн чел.

Рождаемость 13‰, смертность 8‰, этнический состав: американцы — 75%, иммигрантские группы — 24%, аборигены — 1%. Белые составляют 80% населения, черные — 12%, метисы — 8%, 60 млн — потомки немцев, 45 — англичан, 40 — ирландцев, 35 — испанцев, 25 — негров.

Протестанты — 57%, католики — 28%.

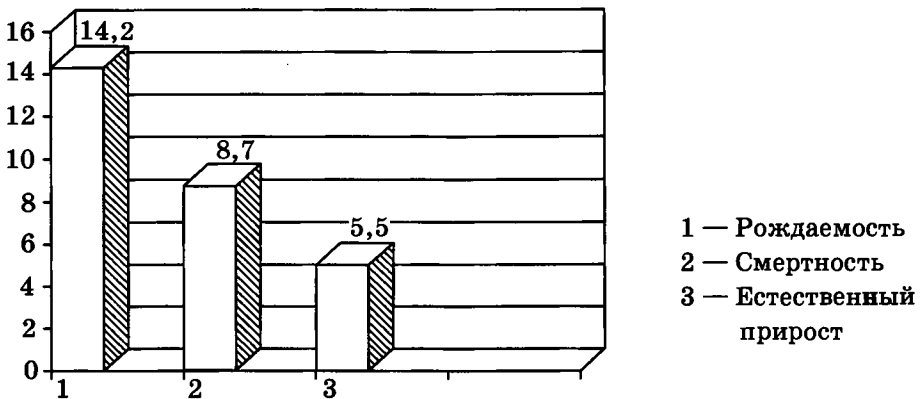
Плотность — 27 чел. на кв. км.

Урбанизация — 75%, страна агломераций — 300 шт., городов-миллионеров — 8, 2/3 населения живет в одноэтажной Америке — субурбанизация, североамериканский тип города: даунтаун и прямоугольная планировка.

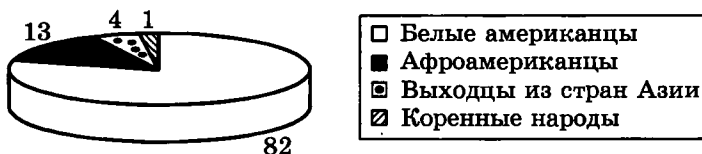
В непроизводственной сфере занято 2/3 населения.

Возрастной состав: 15% — пожилые, 62% — взрослые, 23% — дети.

#### Естественное движение населения, ‰



#### Расово-этнический состав, %



## Крупнейшие агломерации США

Название агломерации	Население, млн чел.
Нью-Йорк — Филадельфия	30
Лос-Анджелес	17
Чикаго — Милуоки	11
Вашингтон — Балтимор	8
Сан-Франциско	7
Бостон	7

## Мегаполисы США

Название	Площадь, тыс. кв. км	Протяжен- ность, км	Население, млн чел.	Количество агломераций
Босваш (Северо-Восточный)	<u>170</u>	<u>1000</u>	<u>50</u>	<u>40</u>
Чипитс (Приозерный)	160	900	35	35
Сан-Сан (Калифорнийский)	100	800	20	15

**Ресурсы.** 15% мировой добычи нефти — 365 млн т в год — 3-е место, при этом является главным импортером нефти — 400 млн т в год.

30% мировой добычи газа — 2-е место.

18% мировой добычи угля — 2-е место.

9% железной руды — 6-е место.

Другие полезные ископаемые: медь — 2-е место в мире, полиметаллы — 1-е место, золото — 2-е место (после ЮАР), гидроресурсы — 3-е место (после Китая, России).

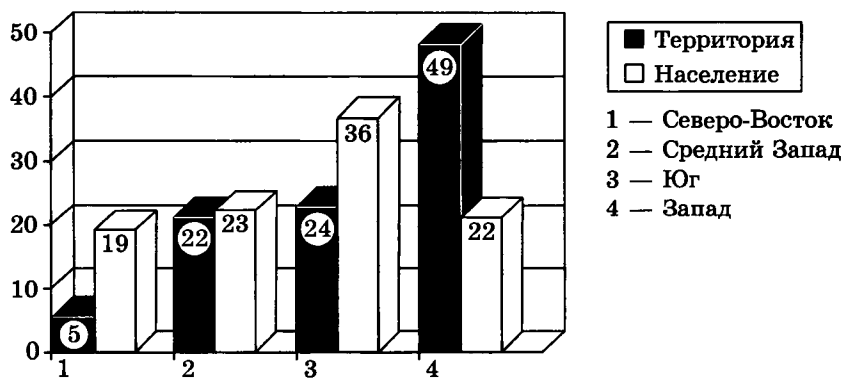
**Общая характеристика хозяйства.**

ВВП — 7500 млрд, ВНП — 8500 млрд. ВВП на чел. — 24000 долларов.

Постиндустриальное общество, 2/3 занято в непроизводственной сфере.

Первое место в промышленном производстве мира — 20%.

## Макрорегионы США, %



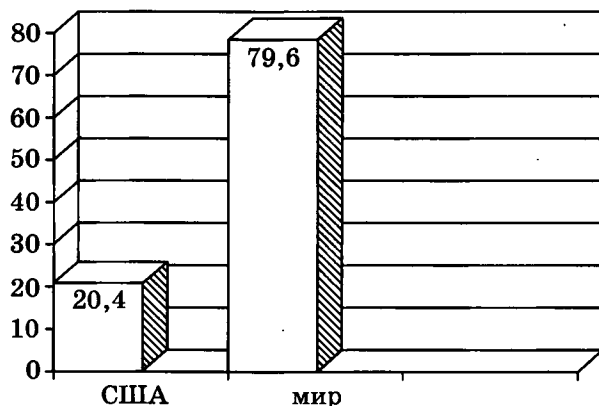
### США занимает 1-е место в мире:

- по величине ВВП — 13 млрд долларов (25% ВВП мира)
- по объему промышленного производства
- по уровню научно-технического потенциала
- по выпуску наукоемкой продукции
- по развитию непромышленной сферы
- по объемам финансовой сферы
- по объемам внешней торговли
- по электроэнергетике

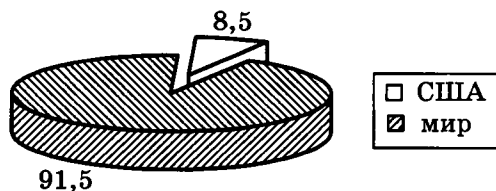
### Отрасли специализации США в мировом хозяйстве

- Электроника и микроэлектроника
- Авиационная и космическая промышленность
- Автомобилестроение
- Биотехнология
- Нефтехимическая промышленность
- Информационные отрасли
- Финансы
- Сельское хозяйство

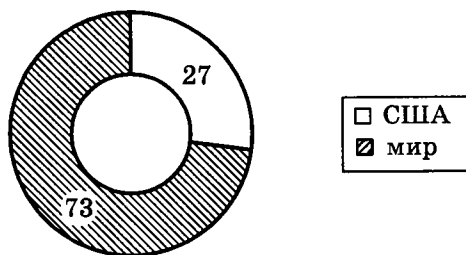
### Доля США в обрабатывающей промышленности мира, % (2004 г.)



### Доля США в добыче нефти, % (2004 г.)

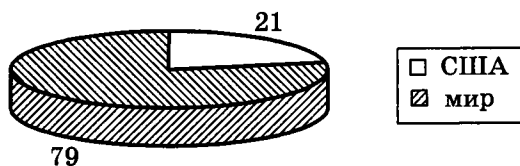


**Доля США в мировых запасах угля, %**



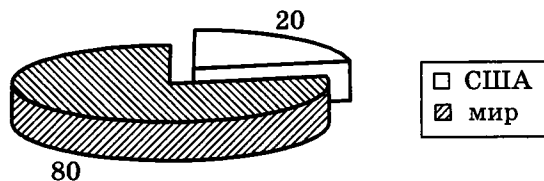
США — 250 млрд т (1 место)

**Доля США в добыче угля, % (2004 г.)**



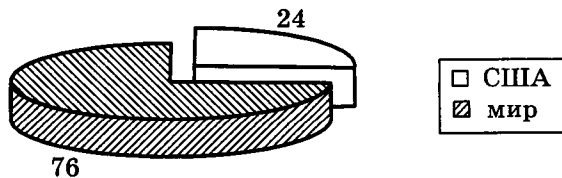
США — 950 млн т в год

**Доля США в добыче газа, % (2004 г.)**



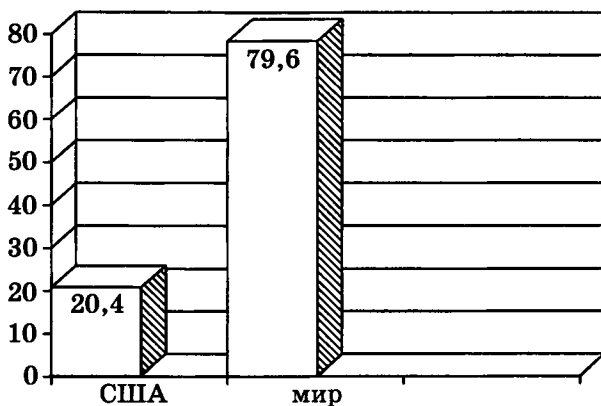
США — 530 млрд куб. м в год

**Доля США в мировой электроэнергетике, % (2004 г.)**



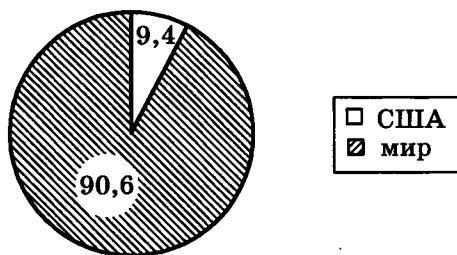
США — 4200 млрд кВт час/год (1-е место в мире)

### Доля США в мировом потреблении электроэнергии, %



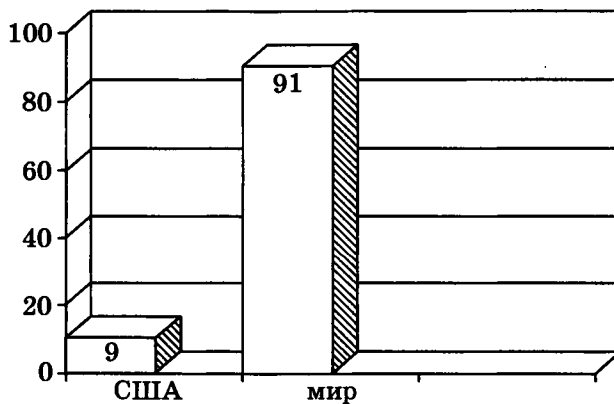
США — 2300 млрд кВт·час в год (1-е место в мире)

### Доля США в выплавке стали, % (2004 г.)



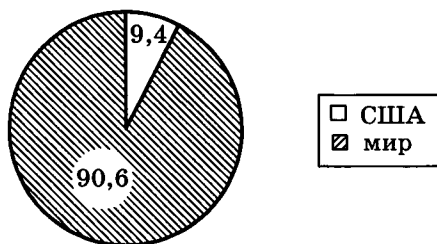
США — 100 млн т в год

### Доля США в выплавке алюминия, % (2004 г.)



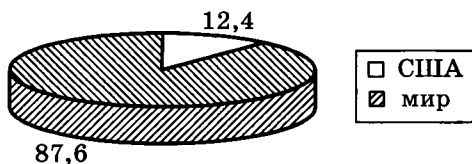
США — 2600 тыс. т в год

**Доля США в выпуске легковых автомобилей, % (2004 г.)**



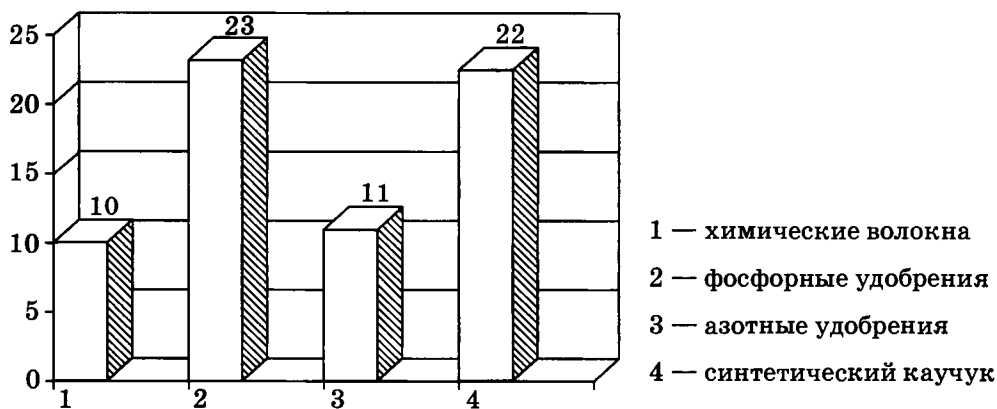
США — 4,2 млн автомобилей в год

**Доля США в производстве грузовых автомобилей, % (2004 г.)**



США — 3,7 млн штук в год

**Доля США в производстве химических продуктов, % (2004 г.)**



США: химволокно — 4 млн т; фосфорные удобрения — 8 млн т (1-е место в мире); азотные удобрения — 9 млн т; синтетический каучук — 2,4 (1-е место в мире).

**Специализированные промышленные столицы США**

Промышленная столица	Специализация
Нью-Йорк	Экономическая, финансовая
Питсбург	Черная металлургия
Детройт	Автомобильная

Промышленная столица	Специализация
Атланта	Текстильная
Хьюстон	Нефтехимическая
Сиэтл	Авиационная, алюминиевая
Лос-Анджелес	Авиа- и ракетостроение, киноиндустрия

Новый Орлеан — 1/3 населения — негры, крупный речной порт, центр торговли с Латинской Америкой.

Хьюстон — химическая столица, 200 химических предприятий.

Детройт — автомобильная столица.

Чикаго — средства связи, финансовый центр, крупный озерный порт, автомобильный завод Форда, крупнейший в мире аэропорт О'Хэйр, металлургическая столица.

Атланта — хлопковая столица, напиток «кока-кола» изобретен местным аптекарем, штаб-квартира Кока-Кола.

Бостон — текстильная столица.

Лос-Анджелес — авиаракетокосмическая столица.

Сиэтл — авиационная (1/2 всех Боингов мира).

Нью-Йорк — экономическая столица.

#### Сельское хозяйство

50% территории — сельскохозяйственные угодья.

3/4 земель — орошение.

Растениеводство: 2/3 зерновые (пшеничный пояс — Великие равнины, кукурузный пояс — Центральные).

Животноводство: молочный пояс — Приозерье, хлопковый — Миссисипская низменность, животноводческий — юг Великих равнин, горные штаты.

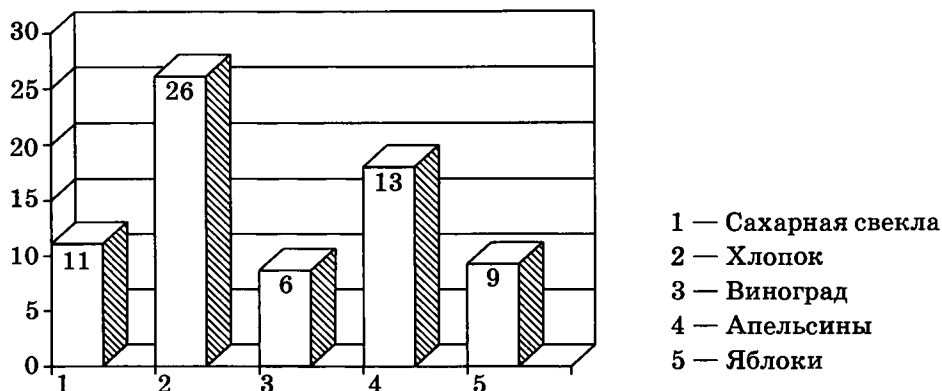
#### Доля США в производстве пшеницы и кукурузы, % (2004 г.)



США: пшеница — 59 млн т в год (Китай, Индия, США); кукуруза — 300 млн т в год (1-е место в мире)

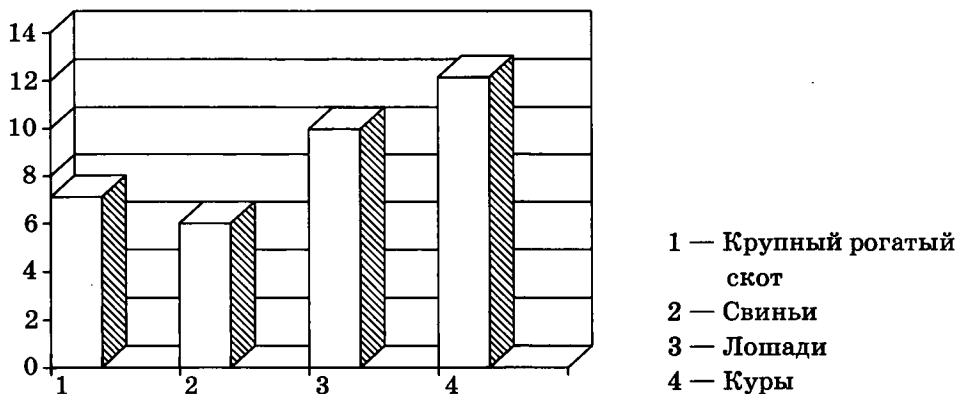


**Доля США в производстве отдельных технических культур,  
% (2004 г.)**



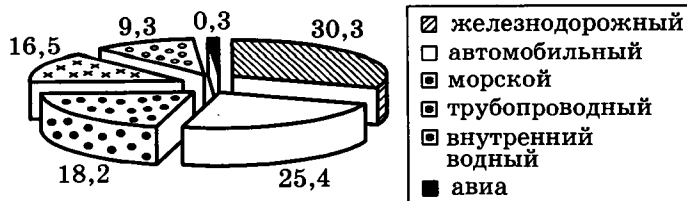
США: сахарная свекла — 27 млн т в год; соя — 42% или 85 млн т в год (1-е место в мире); хлопковолокно — 5,1 млн т в год; виноград — 5,4 млн т в год (4-е место в мире); апельсины — 100 тыс. т в год (4-е место в мире); яблоки — 5 млн т в год.

**Доля США в продукции животноводства, % (2004 г.)**

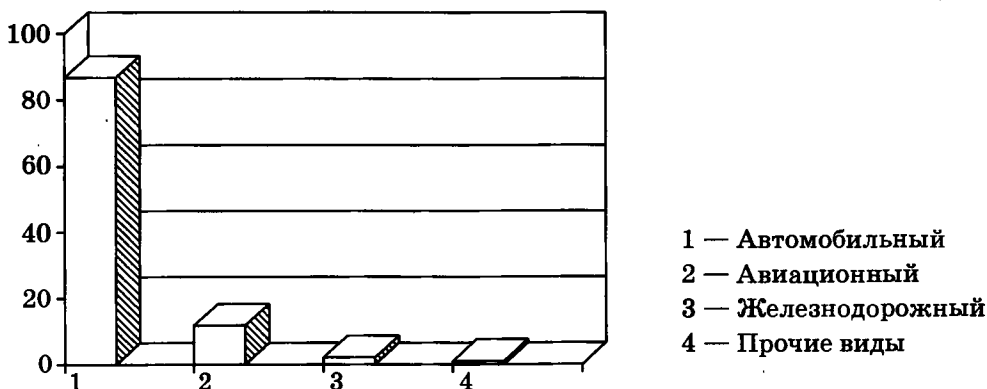


США: крупный рогатый скот — 95 млн голов (4-е место в мире); свины — 60 млн; лошади — 5,2 млн (4-е место в мире); куры — 2000 млн

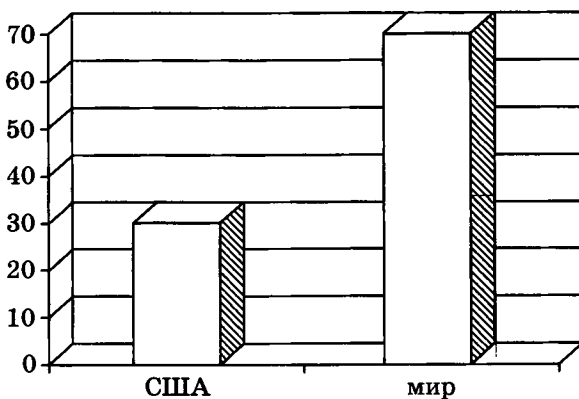
**Доля отдельных видов транспорта в грузообороте США, %**



### Доля отдельных видов транспорта в пассажирообороте США, %



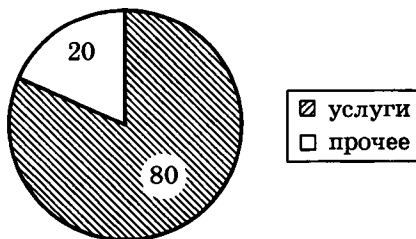
### Доля США в транспортной сети мира, %



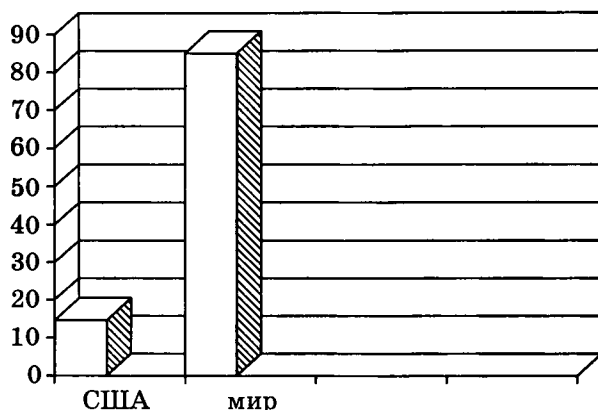
США занимает 1-е место в мире

- по протяженности железных, автомобильных дорог, трубопроводов
- по грузообороту, пассажирообороту
- по автомобильному парку и авиапарку
- по пропускной способности аэропортов
- по количеству авиапассажиров

### Доля сферы услуг в ВВП США, % (2004 г.)

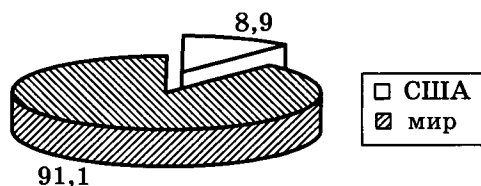


### Доля США в мировом экспорте услуг, % (2004 г.)



США: стоимость услуг — 315 млрд долларов (1-е место в мире).

### Доля США в мировом экспорте товаров, % (2004 г.)



США: экспорт товаров — 820 млрд долларов.

## КАНАДА

### «Визитная карточка» Канады

Столица	Оттава
Год образования	1 июля 1867г. — страна получила статус самоуправляющегося британского доминиона
Форма правления	Суверенное государство в составе Содружества. Официально — конституционная монархия, фактически — парламентская республика
Форма административно-территориального устройства	Федерация: 10 провинций, 3 территории
Площадь	9,98 млн кв. км (2-е место в мире)
Население (2007 г.)	32 млн человек

ВВП	1318 млрд долларов (11-е место в мире)
Физико-географическое положение	Приморская страна (выходит к Тихому, Атлантическому, Северному Ледовитому океанам)
Социально-экономическое развитие	Развитая капиталистическая страна, страна переселенческого капитализма
Участие в международных организациях	НАТО, «большая восьмерка», НАФТА

Крупные города — Торонто (3,8 млн чел.), Монреаль (3,128 млн чел.)

Государственные языки — английский, французский.

Основная религия — христианство.

Денежная единица — канадский доллар.

Основные статьи экспорта — автомобили, нефть, алюминий, лесоматериалы, пшеница.

Канада — вторая по величине страна в мире после России. Северные окраины ее лежат далеко за Северным полярным кругом, но большая часть населения живет в южных районах, граничащих с Соединенными Штатами Америки.

Государство состоит из десяти провинций и двух территорий (административных единиц, не имеющих прав провинции). Жизнь рыбацких поселков, расположенных вдоль Атлантического побережья, резко отличается от жизни таких крупных канадских городов, как, например, франкоязычный Монреаль. Огромные площади центральных равнин страны распаханы. Вдоль берегов Тихого океана тянутся лесные массивы.

В прошлом Канада была аграрной страной. Сельское хозяйство по-прежнему имеет большое значение для ее экономики, но в наши дни Канада является еще и высокоразвитой индустриальной страной, которая производит самые разные промышленные товары.

Среди канадцев много людей английского и французского происхождения, и страна официально считается двуязычной (то есть все ее жители говорят и пишут на английском и французском). В Канаде живут также другие европейцы, азиаты и коренные американцы, в том числе эскимосы.

### Природа

Равнины	Внутренние, Лаврентийское плоскогорье
Горные системы	Кордильеры, Скалистые горы
Реки	Макензи, Святого Лаврентия, Атабаска, Нельсон, Черчилл
Озера	Верхнее, Гурон, Онтарио, Эри, Большое Медвежье, Большое Невольничье, Виннипег, Атабаска

Климатические пояса	Арктический, субарктический, умеренный
Основные почвы	Тундрово-глеевые, подзолистые, серые и бурые лесные, оподзоленные черноземы
Острова	Канадский Арктический архипелаг, Баффинова Земля, Виктория, Элсмир, Ньюфаундленд, острова королевы Елизаветы
Природные зоны	Арктические пустыни, тундра, тайга, смешанные и широколиственные леса, лесостепи

**Население.** В течение последних 350 лет в Канаду въехало множество иммигрантов, особенно из Европы. К XIX в. многие поселенцы обосновались в городах Восточной Канады, в то время как другие продвигались все дальше на запад, чтобы основать в прериях земледельческие сообщества. В последние десятилетия в страну продолжали прибывать тысячи людей.

Основные особенности:

- Большая часть населения Канады проживает в пределах 160 км от границы с США.
- Население на август 2006 г. — около 32,6 млн чел., 8 млн из которых франкоязычны.
- Плотность населения — 3 чел. на кв. км
- Урбанизация — 75%
- Крупнейший по населению город: Торонто — 2,5 млн чел.
- Прирост населения происходит за счет иммиграции.
- По переписи 2001 г. в Канаде живут 34 этнических группы. Самая большая этническая группа называет себя «канадцами» (39,4%), поскольку большинство канадцев, особенно те, чьи предки приехали во времена колонизации, рассматривают себя как канадский этнос. Далее следуют те, кто называет себя англичанами (20,2%), французами (15,8%), шотландцами (14%), ирландцами (12,9%), немцами (9,3%), итальянцами (4,3%), китайцами (3,7%), украинцами (3,6%), североамериканскими индейцами (3,4%) и евреями (1,5%).
- По последней переписи 77,1 % канадцев — христиане, большая часть которых — католики (43,6% канадцев).

В наши дни большинство канадцев живет в городах. Около 2% канадцев является потомками коренных обитателей Северной Америки, в том числе эскимосов и ирокезов. Многие эскимосы до сих пор живут небольшими сообществами в холодных северных районах страны и по-прежнему занимаются рыбным и охотничьим промыслом, хотя перебрались из традиционных иглу в современные дома.

**Экономика.** Основной доход приносят Канаде ее природные ресурсы: леса, нефть, природный газ, полезные ископаемые и воды. Это самый крупный поставщик лесоматериалов, бумаги и прочих товаров лесной промышленности

на мировой рынок. Многочисленные реки Канады изобилуют рыбой и служат источниками электроэнергии.

В 40-х годах в провинциях Альберта, Саскачеван и Манитоба были открыты месторождения нефти и природного газа, и в наши дни нефть является одним из основных экспортных товаров страны. В этих провинциях также развито сельское хозяйство.

Канада — передовая индустриальная страна, которая производит всевозможные товары — от автомобилей до консервированных фруктов. Однако большая часть населения занята в сфере обслуживания и работает в системе образования, медицины, туризма и финансов. Главные финансовые центры страны — Монреаль и Торонто.

Почти 75% всей своей продукции Канада поставляет в Соединенные Штаты Америки. Важными торговыми партнерами Канады являются также Япония, Великобритания и Германия.

### Экономические районы Канады

Атлантический	Депрессивный
Центральный	Основные центры Канады
Степные провинции	Горнодобывающие отрасли, производство зерна, скотоводство
Тихоокеанский Запад	Район лесной промышленности
Канадский Север	Малонаселенный район с большими запасами минерального сырья

### Отрасли специализации Канады

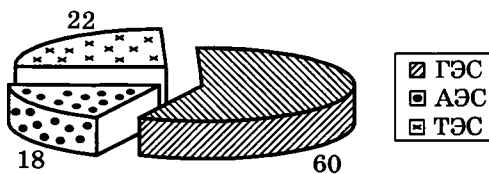
Отрасли	Основные районы
Горнодобывающая	Альберта (52%), Квебек
Цветная металлургия	Квебек, Онтарио, Британская Колумбия
Деревообрабатывающая, целлюлозно-бумажная	Британская Колумбия
Пищевая промышленность	Альберта, Саскачеван, Манитоба
Сельское хозяйство	Альберта, Саскачеван, Манитоба

### Топливная промышленность Канады

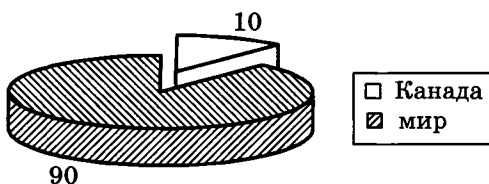
Природный газ	Нефть	Уголь
180 млрд куб. м, 6,2% мировой добычи	125 млн т	85 млн т

### Производство электроэнергии, % (2004 г.)

Всего — 563 млрд кВт·час

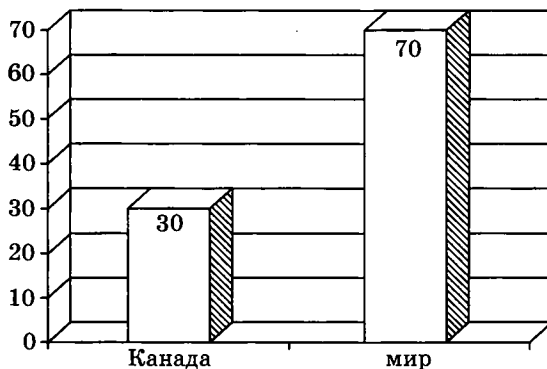


### Доля Канады в производстве первичного алюминия, % (2004 г.)



Канада — 2500 тыс. т алюминия в год

### Производство калийных удобрений, % (2004 г.)



Канада — 8 млн т калийных удобрений в год (1-е место в мире)

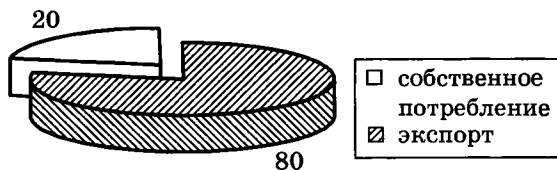
### Пшеница

Сбор — 25 млн т в год — 3,9% мирового сбора (7-е место в мире)

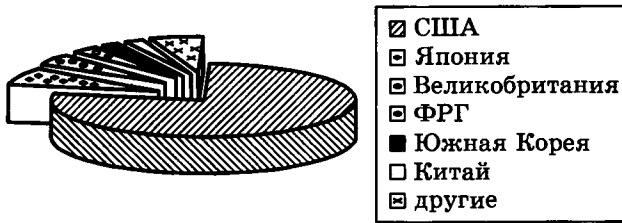
Средняя урожайность пшеницы — 65 ц/га (средняя по миру — 28,7 ц/га)

Производство зерна на душу населения — 1700 кг (1-е место в мире)

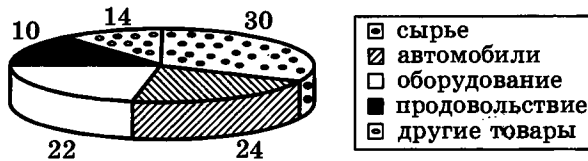
### Распределение валового сбора пшеницы, %



## Основные внешнеторговые партнеры Канады



## Структура экспорта, %



## Специализированные столицы Канады

- Оттава — политическая столица.
- Монреаль — столица французской культуры, столица моды и финансовая столица высокотехнологичной продукции.
- Торонто — столица английской культуры и финансовая столица Канады, столица фондовой торговли и торговых связей с Европой и США.
- Ванкувер — финансовая столица торговых связей, торговли валютой и драгоценными металлами.
- Калгари — финансовая столица торговли энергетическими ресурсами.
- Виннипег — финансовая столица торговли сельскохозяйственной продукцией.
- Галифакс — финансовая столица торговли морепродуктами.



# СТРАНЫ ЛАТИНСКОЙ АМЕРИКИ

## ОБЩАЯ ХАРАКТЕРИСТИКА СТРАН ЛАТИНСКОЙ АМЕРИКИ

Страна	Площадь, тыс. кв. км	Население, млн чел. (2006 г.)	Плотность, чел. на кв. км	Народы	Преобладающая религия	Урбанизация, %
Бразилия	8512	188	22	Бразильцы 55% — потомки португальцы, итальянцы, 38% — мулаты, индейцы	75% — католики	80
Аргентина	2 766	40	14	Аргентинцы 50% — итальянцы	католики	89
Уругвай	176	3,3	19	Уругвайцы 70% — испанцы и итальянцы	католики	88
Парагвай	406	6,3	16	Парагвайцы 80% — метисы	католики	50
Чили	757	16	21	Чилийцы 65% — метисы, 30% — потомки европейцев	католики	80
Перу	1 285	28	22	Перуанцы 70% — метисы, 20% — индейцы	католики	70

Страна	Площадь, тыс. кв. км	Население, млн чел. (2006 г.)	Плотность, чел. на кв. км	Народы	Преобладающая религия	Урбанизация, %
Боливия	1 098	9,6	9	30% — индейцы, 70% — метисы	католики	50
Колумбия	1 139	43	37	Колумбийцы	католики	68
Венесуэла	916	28	30	Венесуэльцы, 50% — метисы	католики	80
Эквадор	283	14	47	40% — индейцы когуа, 30% — мулаты, метисы	католики	65
Гайана	215	0,8	9	50% — индийского происхождения 30% — африканцы	55% — католики, протест. 35% — индуисты	30
Суринам	163	0,4	1	50% — индийского происхождения 30% — мулаты, 15% — яванцы	35% — индуисты, 25% — протест. 24% — католики, 15% — мусульм.	45
Французская Гвиана	86	0,2	2	60% потомки рабов африканского происхождения	католики	75

Страна	Год получения независимости (метрополия)	Президент (2007 г.)	Государственные языки
Бразилия	1822 (Португалия)	Луис Инасиу Лула да Силва	португальский
Аргентина	1816 (Испания)	Нестор Карлос Киршнер	испанский

Страна	Год получения независимости (метрополия)	Президент (2007 г.)	Государственные языки
Уругвай	1809 (Испания) 1825 (Бразилия)	Табаре Васкес	испанский
Парагвай	1811 (Испания)	Оскар Никанор Дуарте Фругос	испанский, гуарани
Чили	1810 (Испания)	Мишель Бачелет	испанский
Перу	1821 (Испания)	Алан Гарсия Перес	испанский, кечуа
Боливия	1825 (Испания)	Эво Моралес	испанский
Колумбия	1810 (Испания)	Альваро Урибе Велес	испанский
Венесуэла	1811 (Испания)	Уго Чавес Фриас	испанский
Эквадор	1822 (Испания)	Рафаэль Корреа	испанский
Гайана	1966 (Великобрит.)	Бхаррат Джагдео	английский
Суринам	1975 (Нидерланды)	Рональд Венетиан	нидерландский
Французская Гвиана	Заморский департамент Франции	Николя Саркози	французский

### Страны Центральной Америки и Вест-Индии

Страна	Столица	Республика / монархия	Унитарное / федерация
Антигуа и Барбуда	Сент-Джонс	Р	У
Багамские Острова	Нассау	Р	У
Барбадос	Бриджтаун	Р	У
Гаити	Порт-о-Пренс	Р	У
Гренада	Сент-Джорджес	Р	У
Доминиканская Республика	Санто-Доминго	Р	У

Страна	Столица	Республика / монархия	Унитарное / федерация
Куба	Гавана	Р	У
Сент-Винсент и Гренадины	Кингстаун	Р	У
Сент-Китс и Невис	Бастер	Р	Ф
Сент-Люсия	Кастри	Р	У
Тринидад и Тобаго	Порт-оф-Спейн	Р	У
Ямайка	Кингстон	Р	У
Сальвадор	Сан-Сальвадор	Р	У

## Страны Южной Америки

Страна	Столица	Республика / монархия	Унитарное / федерация
Бразилия	Бразилиа	Р	Ф
Аргентина	Буэнос-Айрес	Р	Ф
Венесуэла	Каракас	Р	Ф
Боливия	Ла-Пас	Р	Ф
Колумбия	Санта-Фе-де-Богота	Р	Ф
Парагвай	Асунсьон	Р	Ф
Перу	Лима	Р	Ф
Уругвай	Монтевидео	Р	Ф
Чили	Сантьяго	Р	Ф
Эквадор	Кито	Р	Ф
Суринам	Парамарибо	Р	Ф
Гайана	Джорджтаун	Р	Ф
Гвиана (Фр.)	Кайенна	Р	Ф

## Крупнейшие агломерации

Страна	Агломерация	Численность, млн чел.
Бразилия	Сан-Паулу	18,5
Аргентина	Буэнос-Айрес	12,9
Бразилия	Рио-де-Жанейро	11,2
Колумбия	Санта-Фе-де-Богота	7,8
Перу	Лима	7,6

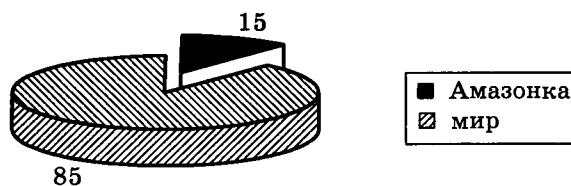
## Минеральные ресурсы

Полезное ископаемое	Страны
Нефть	Венесуэла, Эквадор
Железная руда	Бразилия
Медные руды	Чили, Перу
Оловянные руды	Бразилия, Боливия
Бокситы	Бразилия, Гайана, Ямайка, Суринам
Серебро	Перу, Боливия
Золото	Перу, Бразилия
Изумруды	Колумбия

Южная Америка — первое место в мире по обеспеченности водными ресурсами. Амазонка — самая большая река мира по размерам бассейна и годовому стоку. Наибольшие ресурсы чистой воды — в Бразилии, Венесуэле, Колумбии, Аргентине.

## Водные ресурсы

Доля Амазонки в общем годовом стоке рек мира, %



## Лесные ресурсы

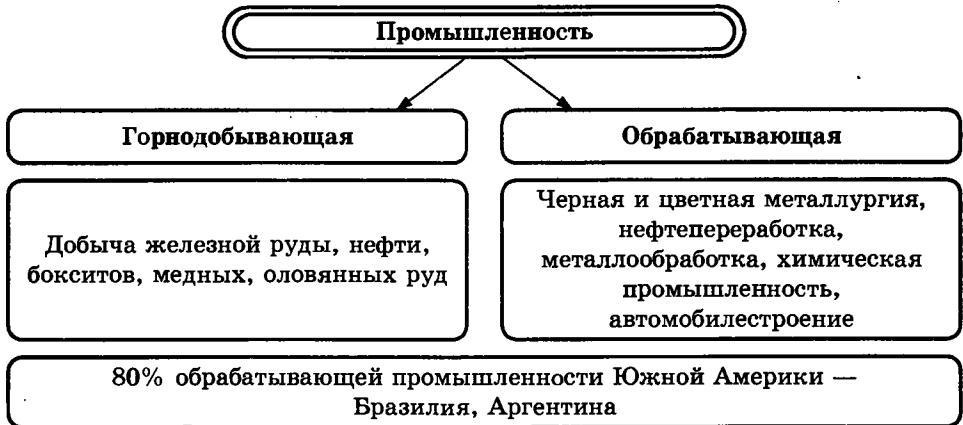
Доля стран Южной Америки в лесных ресурсах мира составляет 40%. Самые лесистые страны мира — Французская Гвиана, Суринам, Гайана — более 90% площади страны. Экваториальные леса Амазонии вырабатывают около 50% кислорода планеты. 50% территории Южной Америки — леса.

Валовый внутренний продукт (2004 г.)

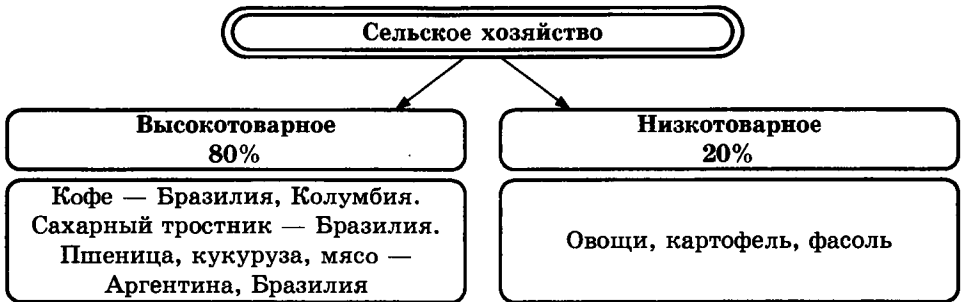
Страна	ВВП, млрд долл.	Место в мире	ВВП на 1 чел. в год, долл.
Бразилия	1462	9	7850
Аргентина	484	22	12250
Уругвай	31	90	9060
Парагвай	28	96	4350
Чили	174	44	10870
Перу	153	47	5480
Боливия	24	101	2720

Страна	ВВП, млрд долл.	Место в мире	ВВП на 1 чел. в год, долл.
Колумбия	315	28	7350
Венесуэла	144	52	5680
Эквадор	53	71	3980
Гайана	3,5	159	3900
Суринам	2,7	163	6160

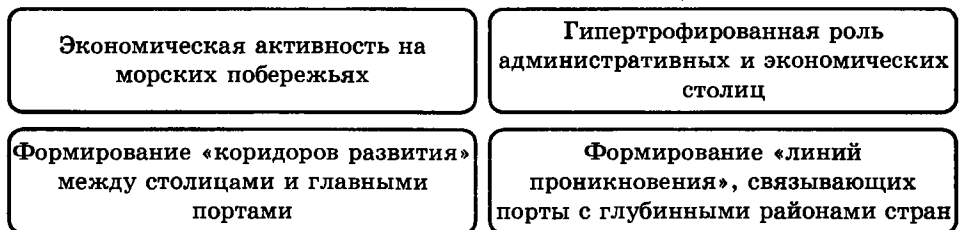
### Основные отрасли промышленности



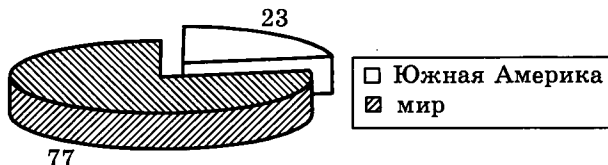
### Структура сельского хозяйства



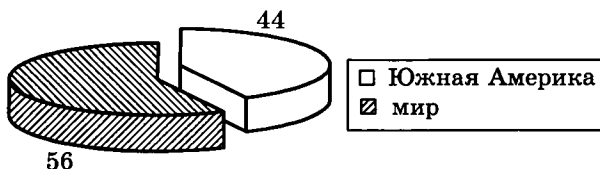
### Особенности территориальной структуры хозяйства



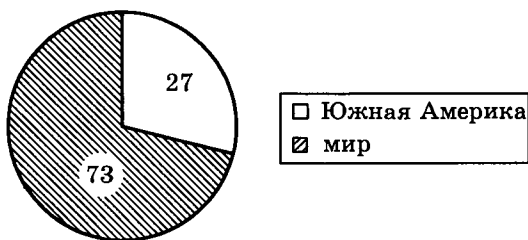
Доля стран Южной Америки в добыче железной руды, % (2004 г.)



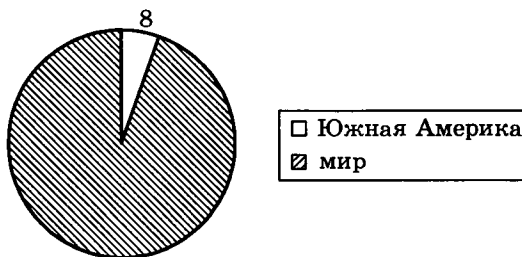
Доля стран Южной Америки в добыче медной руды, % (2004 г.)



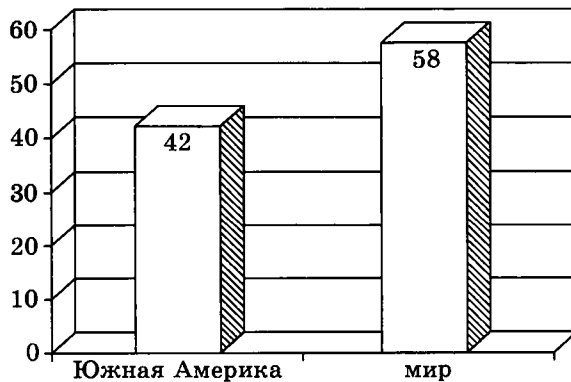
Доля стран Южной Америки в добыче бокситов, % (2004 г.)



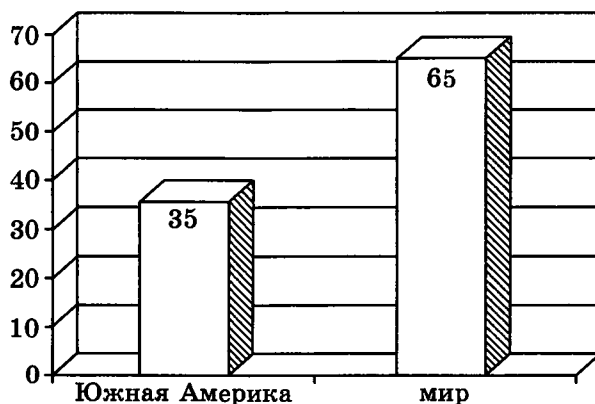
Доля стран Южной Америки в добыче нефти, % (2004 г.)



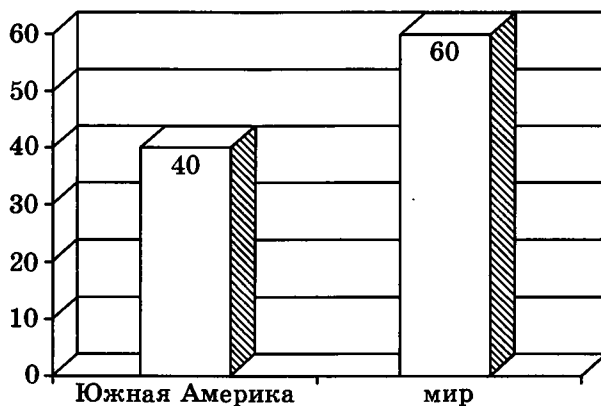
Доля стран Южной Америки в валовом сборе сои, % (2004 г.)




**Доля стран Южной Америки в валовом сборе сахарного тростника, % (2004 г.)**



**Доля стран Южной Америки в валовом сборе кофе, % (2004 г.)**



**Доля стран Южной Америки в поголовье крупного рогатого скота, % (2004 г.)**





# БРАЗИЛИЯ

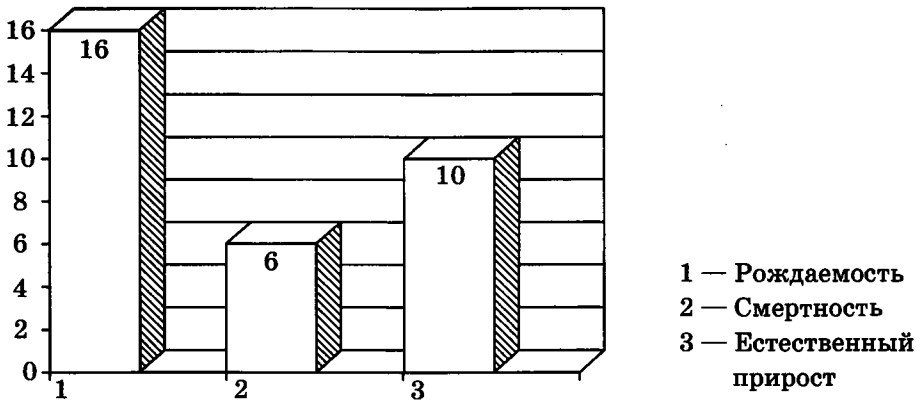
## «Визитная карточка»

Столица	Бразилиа
Год образования	Независимость провозглашена 7 сентября 1822 г., признана 29 августа 1825 г. (от Португалии)
Форма правления	Республика
Административно-территориальное устройство	Федеративное государство: 26 штатов и 1 федеральный (столичный) округ
Площадь территории	8 511 965 км <sup>2</sup> (5-е место в мире)
Население (2006г.)	188 078 261 человек (5-е место в мире)
ВВП (2004г.)	1461,5 млрд долл. США (9-е место в мире)
Физико-географическое положение	Приморская
Социально-экономическое развитие	Развивающаяся, ключевая страна
Участие в международных организациях	ЛААИ, Амазонский пакт, Ла-Платская группа
Крупнейшие города	Сан-Паулу, Рио-де-Жанейро, Салвадор, Белу-Оризонти, Форталеза, Бразилиа

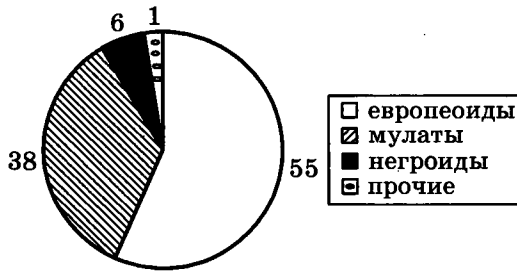
## Природа

Высшая точка страны	Гора Бандейра — 2890 м (Бразильское плоскогорье)
Горные системы	Предгорья Анд
Равнины	Амазонская низменность, Бразильское плоскогорье
Реки	Амазонка, Мадейра, Риу-Негру, Сан-Франсиску, Парана
Климатические пояса	Экваториальный, субэкваториальный, тропический
Основные почвы	Красно-желтые ферралитные, красно-бурые, коричнево-красные саванн
Природные зоны	Экваториальные леса (сельва), саванны (кампус), пантанал (болотистая местность)

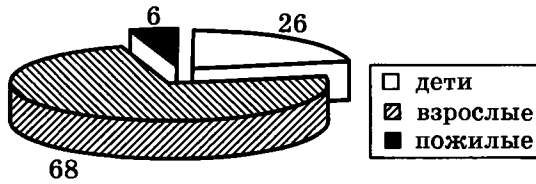
### Естественное движение населения, ‰



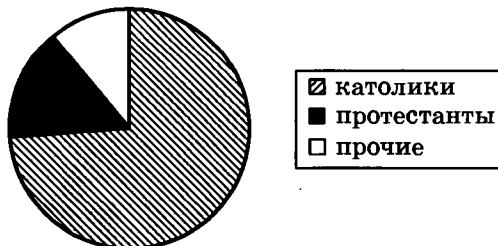
### Расовый состав населения, %



### Возрастной состав населения, %



### Религиозный состав, %



## Отраслевая структура хозяйства

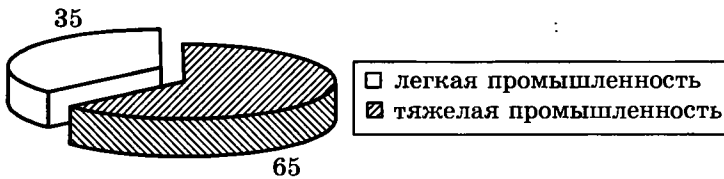
- Сельское хозяйство — 10,1 %
- Промышленность — 38,6 %
- Услуги — 51,3 %

## Трудоспособное население

89 млн чел. (2004 г.)

- в сельском хозяйстве — 20 %
- в промышленности — 14 %
- в сфере услуг — 66 %

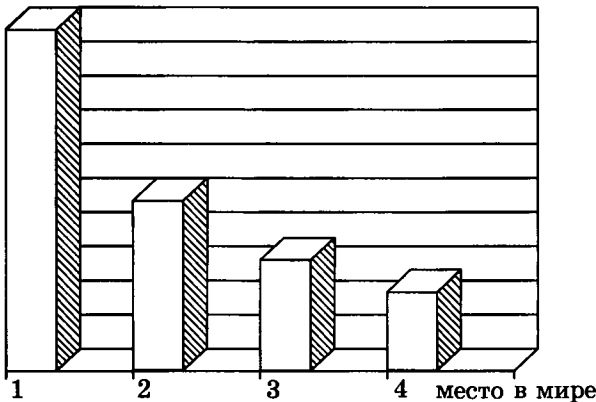
## Промышленность, %



80% промышленной продукции производят три штата на юго-востоке страны:

1. Сан-Паулу
2. Рио-де-Жанейро
3. Минас-Жерайс

## Горнодобывающая промышленность



- 1 — Добыча железной руды, апатитов
- 2 — Добыча бериллия
- 3 — Добыча бокситов, графита
- 4 — Добыча золота, асбеста, олова

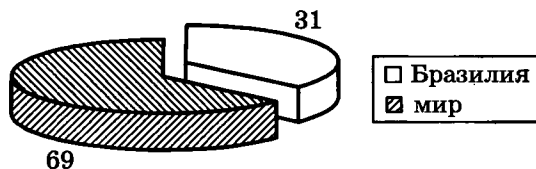
Энергетика

386 млрд квт.час — 7-е место в мире:  
90% энергии — ГЭС, крупнейшая ГЭС — Итайпу (р. Парана)

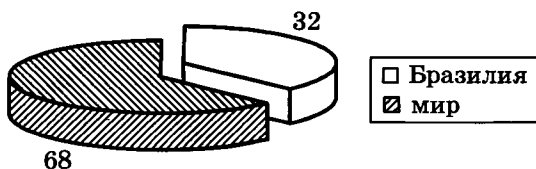
Черная металлургия	Выплавка стали — 33 млн т 8-е место в мире
Цветная металлургия	Выплавка алюминия — 1450 тыс. т в год 5-е место в мире
Машиностроение	Автомобилестроение — 1 млн автомобилей в год
Судостроение — 4-е место в мире	
Авиастроение — 10 моделей самолетов	
Электроника (миникомпьютеры, микрокалькуляторы)	



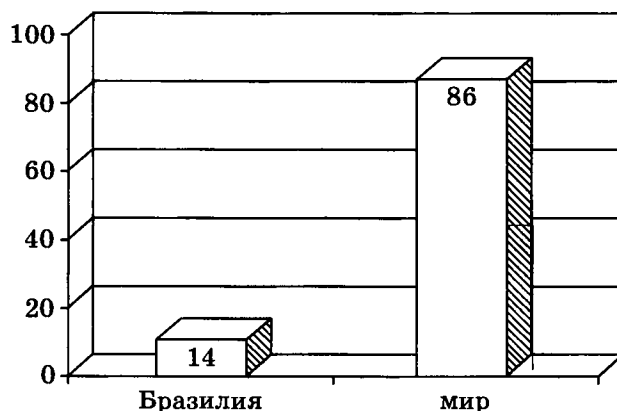
**Доля в валовом сборе сахарного тростника,  
% (2004 г.)**



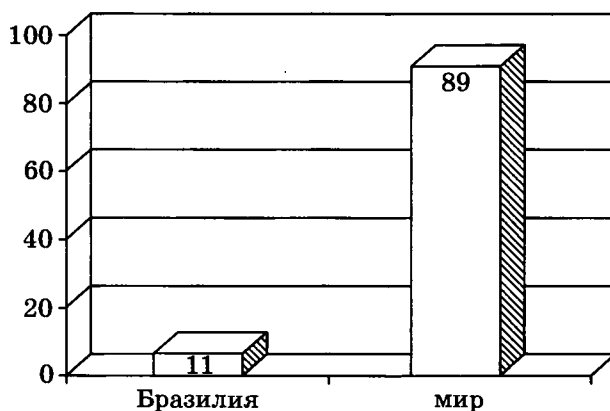
**Доля в валовом сборе кофе, % (2004 г.)**



**Доля в поголовье крупного рогатого скота, % (2004 г.)**



**Доля в поголовье лошадей, % (2004 г.)**



**Транспорт**

<p><b>Автомобильный</b>  <i>Трансамазонское шоссе: от Ресифи, Жуан-Песоа до границы с Перу.</i>  <i>Панамериканское шоссе</i></p>	<p><b>Морской и речной транспорт</b>                      98% внешнеторговых грузов  <b>Крупнейшие порты:</b>                      Сантус (Сан-Паулу)                      Рио-де-Жанейро                      Ресифи, Тубаран</p>
<p><b>Межгородское автобусное</b>                      сообщение                      Самая длинная автобусная трасса —                      4374 км (100 часов пути)                      Рио-де-Жанейро — Манаус</p>	<p><b>Авиационный транспорт</b>                      80 крупных аэропортов,                      крупнейший —                      в Рио-де-Жанейро</p>

# ТЕСТЫ

---

## Тест 1

О какой стране идет речь?

1. Государство расположено на побережье океана, входит в Южный конус, полностью омывается холодным течением, имеет каменистую пустыню, столица — самый крупный город.
2. Крупнейший экспортер олова, внутриконтинентальная страна, относится к Андским странам.
3. Государственный язык в этой стране — французский, 97% территории — влажные экваториальные леса.
4. Государство Центральной Америки, бывшая колония Испании, имеет выход и к морю, и к океану. На его территории находится крупное озеро, имеющее то же название, что и страна.
5. Страна специализируется на нефтяной и горнодобывающей промышленности, на ее территории — два крупных полуострова, самый крупный вулкан материка, горная система Сьерра-Мадре. Столица — крупнейший город мира.

## Тест 2

О какой стране идет речь?

1. На территории этой страны преобладает субэкваториальный климат, здесь находится льянос и высочайший водопад мира.
2. Страна пересекается экватором, специализируется на добыче нефти (с 2007 г. входит в ОПЕК) и выращивании бананов, ей принадлежит крупный архипелаг.
3. Бывшая колония Нидерландов, экспортер бокситов, большая часть территории занята экваториальными лесами.
4. Какое государство, находящееся на Малых Антильских островах, находится ближе всего к устью реки Ориноко?
5. Государство, занимающее самый крупный остров из архипелага Антильские острова.

## Тест 3

О какой стране идет речь?

1. В этом государстве одна из природных областей называется Патагонией, столица страны расположена на крупной реке, государство входит в десятку крупнейших производителей пшеницы мира.

2. Одна из крупнейших поставщиков бокситов на мировой рынок, одна из лидеров по залесенности территории, бывшая колония Великобритании, граничит с крупнейшим производителем нефти в Южной Америке.
3. Северный остров в системе Малых Антильских островов, Заморский департамент Франции.
4. Это островное государство ближе всего находится к морю, берега которого составляют гигантские водоросли, и к полуострову, где живут богатейшие люди мира. В настоящее время главным источником доходов здесь является туристический бизнес и банковская деятельность.
5. Страна, на территории которой находятся молодые горы, высокогорное озеро, истоки Амазонки. Одна из лидеров в медной промышленности и рыболовстве.

#### Тест 4

О какой стране идет речь?

1. В этом государстве саванны называют кампос, а лес — сельвой. Государство является крупнейшим экспортером железной руды и сахарного тростника, имеет развитую авиа- и автомобильную промышленность.
2. Это государство Центральной Америки — бывшая колония Испании, оно частично занимает полуостров Юкатан, западные и восточные части его омываются водами разных океанов.
3. Столица этого внутриконтинентального государства — самый крупный город, расположена на реке, одноименной с названием государства. Большая часть государства расположена в субэкваториальном климате, а зима наступает в июне-июле.
4. Государство относится к Андским странам, выходит к двум океанам, крупный экспортер кофе.
5. На территории этого государства жили аптеки и майя. В настоящее время — крупнейший экспортер нефти и цветных металлов.

#### Тест 5

1. Выберите экономический макрорайон США, в котором развито автомобилестроение, черная металлургия, зерновое хозяйство: Средний Запад, Северо-Восток, Юг, Запад.
2. Назовите экономическую столицу Канады: Торонто, Монреаль, Ванкувер.
3. Назовите страну, где индейцы составляют более 20% населения: США, Канада, Мексика.
4. Назовите главную нефтехимическую столицу США.
5. Определите страну. Страна, имеющая развитую нефтяную промышленность, большие запасы железной руды, интенсивное сельское хозяйство, большая часть страны находится в умеренном поясе.

# АФРИКА

## ОБЩАЯ ХАРАКТЕРИСТИКА СТРАН АФРИКИ

54 суверенных государства, из них 15 — внутриконтинентальных, 3 монархии, 3 федерации.

Население — около 850 млн человек.

Средний естественный прирост — 24‰, средняя плотность — 26 чел. на кв. км, средняя урбанизация — 34%, 30 городов-миллионеров (крупнейшие — Каир, Лагос, Киншаса, Хартум, Йоханнесбург, Александрия).

Преобладает монокультурная специализация: Ливия, Нигерия — 95% экспорта нефтепродукты, Гвинея-Биссау, Гамбия — 83% экспорта продукции сельского хозяйства.

Место в МГРТ — горнодобывающая промышленность, тропическое и субтропическое земледелие.

### Основные виды минерального сырья, экспортируемого странами Африки

Нефть, газ	Алжир, Ливия, Нигерия, Тунис, Габон
Железная руда	Мавритания, Либерия, ЮАР
Уран	Нигер, Намибия
Бокситы	Гвинея
Фосфориты	Марокко, Западная Сахара,
Медные, кобальтовые руды	Замбия, ДР Конго
Марганцевые руды	ЮАР, Зимбабве
Платина, золото	ЮАР
Алмазы	ЮАР, Намибия, Ботсвана, Конго, Ангола, Гана
Уголь	ЮАР

#### Субрегионы Африки

- Северная Африка
- Восточная Африка



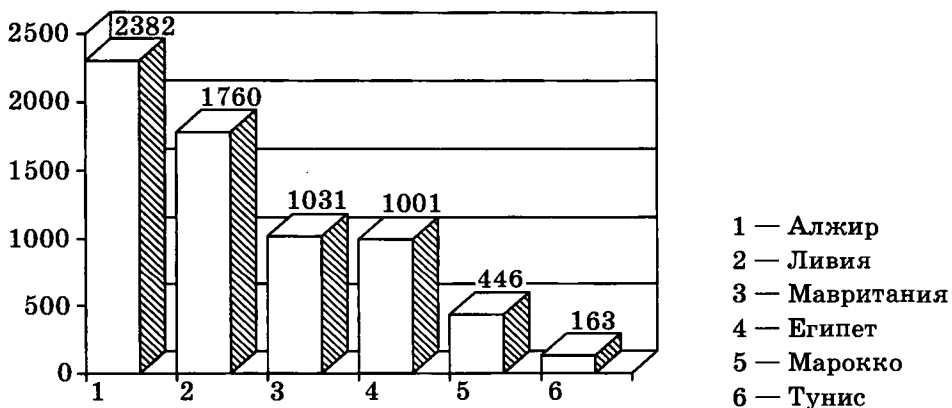
- Западная Африка
- Центральная Африка
- Южная Африка

### Северная Африка

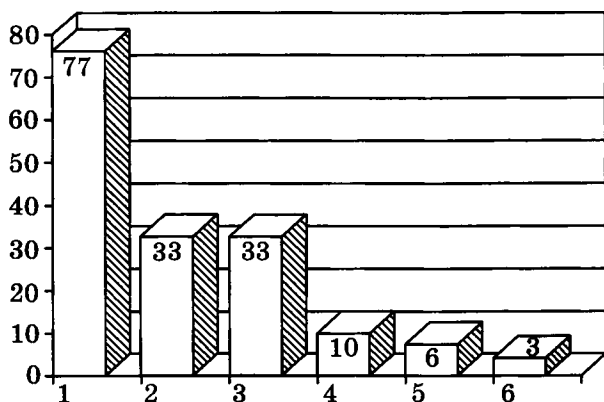
Страна	Столица	Республика / монархия	Унитарное / федеративное
Алжир	Алжир	Р	У
Египет	Каир	Р	У
Ливия	Триполи	Р	У
Мавритания	Нуакшот	Р	У
Тунис	Тунис	Р	У
Марокко	Рабат	М	У

Страна	Дата получения независимости	Государственный язык
Алжир	5.07.1962 — от Франции	арабский
Египет	28.02.1922 — от Великобритании	арабский
Ливия	24.12.1951 — от Италии	арабский
Мавритания	28.11.1960 — от Франции	арабский
Марокко	2.03.1956 — от Франции	арабский
Тунис	20.03.1956 — от Франции	арабский

Площадь основной территории стран  
Северной Африки, тыс. кв. км

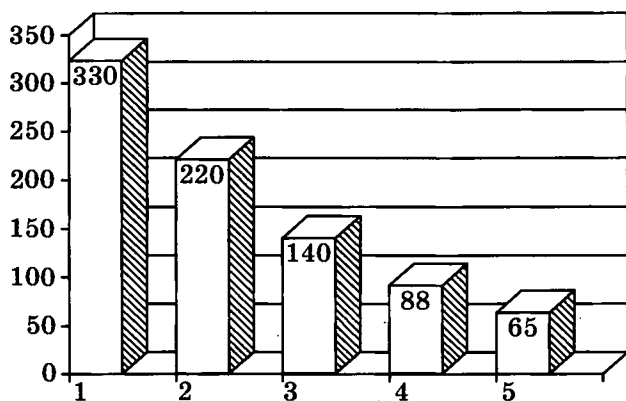


**Численность населения стран Северной Африки, тыс. кв. км**



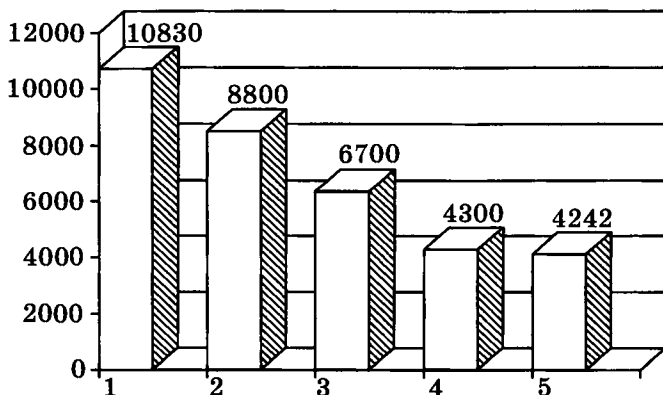
- 1 — Египет
- 2 — Алжир
- 3 — Марокко
- 4 — Тунис
- 5 — Ливия
- 6 — Мавритания

**ВВП стран Северной Африки, млн долл. США (2006 г.)**



- 1 — Египет
- 2 — Алжир
- 3 — Марокко
- 4 — Тунис
- 5 — Ливия

**ВВП на душу населения стран Северной Африки, в долл. США (2006 г.)**



- 1 — Ливия
- 2 — Тунис
- 3 — Алжир
- 4 — Египет
- 5 — Марокко

## Специализация стран Северной Африки

Страна	Специализация
Алжир	2-й в мире экспортер газа, член ОПЕК
Ливия	Экспорт газа, нефти, член ОПЕК
Египет	Туризм, хлопок, х/б ткани, нефть, фрукты, овощи
Мавритания	Экспорт железной руды, рыбы
Марокко	Экспорт фосфоритов, цитрусовых
Тунис	Туризм, финики, оливковое масло, фосфатные удобрения

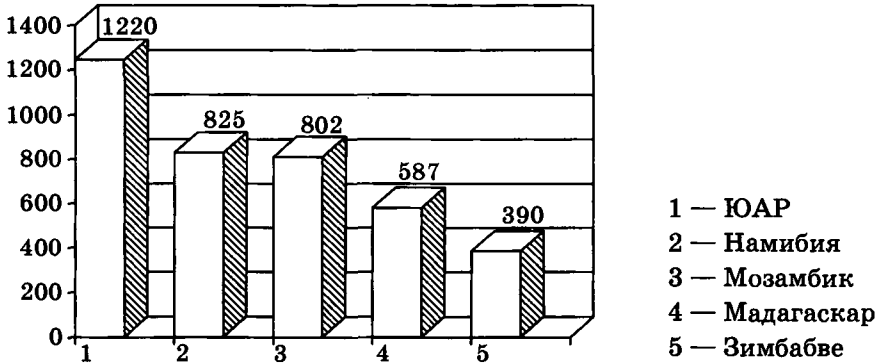
## Южная Африка

Страна	Столица	Республика / монархия	Унитарное / федеративное
Ботсвана	Габороне	Р	У
Зимбабве	Хараре	Р	У
Коморы	Морони	Р	Ф
Лесото	Масеру	КМ	У
Маврикий	Порт-Луи	Р	У
Мозамбик	Мапуту	Р	У
Мадагаскар	Антананариву	Р	У
Намибия	Виндхук	Р	У
Свазиленд	Мбабане	КМ	У
Сейшелы	Виктория	Р	У
ЮАР	Претория	Р	Ф

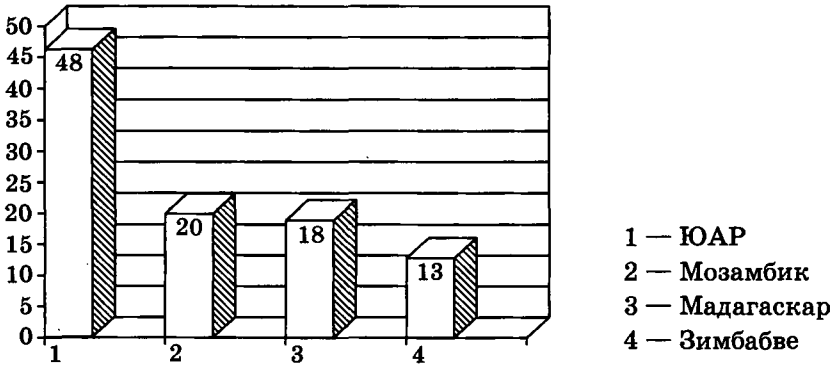
Страна	Дата получения независимости	Государственный язык
ЮАР	31.05.1961 — от Великобритании	африкаанс, английский
Намибия	21.03.1990 от ЮАР	английский
Ботсвана	30.09.1966 от Великобритании	английский
Лесото	4.10.1966 от Великобритании	английский, лесото
Свазиленд	6.09.1968 от Великобритании	английский, свази
Сейшелы	29.06.1976 от Великобритании	английский, французский
Мозамбик	25.06.1975 от Португалии	португальский
Коморы	1975 от Франции	коморский, французский, английский
Зимбабве	В 1965 г. провозглашена как Южная Родезия. Независима с 18.04.1980 от Великобритании	английский

Страна	Дата получения независимости	Государственный язык
Мадагаскар	4.10.1966 от Великобритании	малагасийский, французский, английский
Маврикий	12.03.1968 от Великобритании	английский

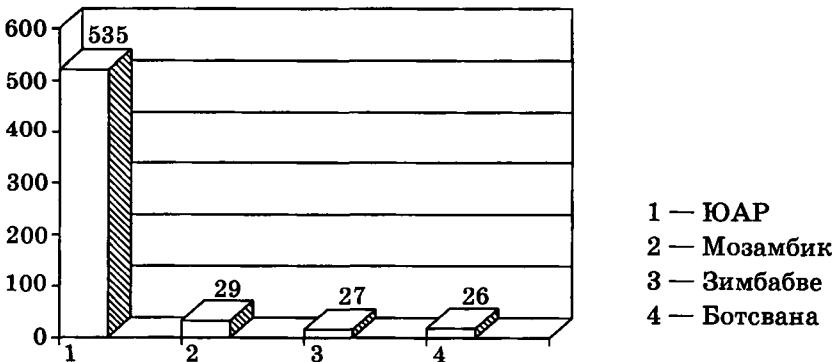
**Площадь основной территории стран Южной Африки, тыс. кв. км**



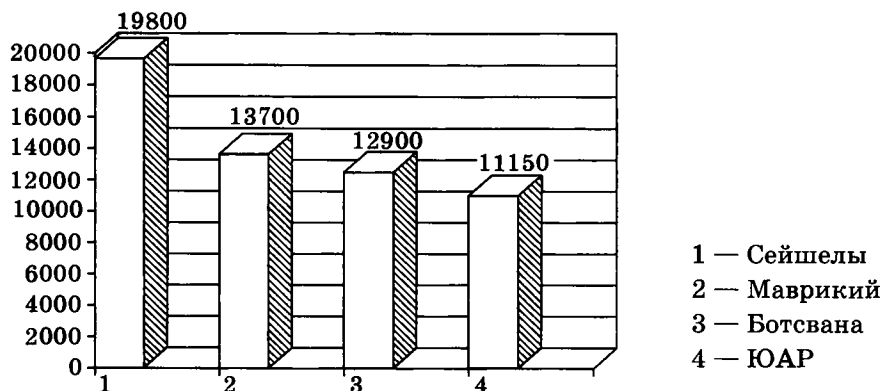
**Численность населения стран Южной Африки, млн чел.**



**ВВП стран Южной Африки, млн долл. США (2006 г.)**



## ВВП на душу населения стран Южной Африки, в долл. США (2006 г.)



## Специализация стран Южной Африки

Страна	Специализация
ЮАР	Золото (1-е место в мире), уголь, медь, алмазы, марганцевые руды (1-е место в мире), автомобили (сборка «БМВ», «Тойота», «Форд», «Мазда»), суда, металл, сахар, кукуруза, подсолнечник
Намибия	Уран (крупнейшая шахта в мире), алмазы, каракуль
Ботсвана	Алмазы, медные и никелевые руды, ткани, химические товары
Лесото	Алмазы, шерсть
Мозамбик	Арахис, кола, сах. тростник, папайя, пиво, сборка автомобилей «Фиат», алюминий
Сейшелы	Оффшорные компании, туризм
Коморы	Иланг-иланг (1-е место в мире), ваниль (2-е место в мире), рыба
Зимбабве	Табак, хлопок, чай, цветы
Мадагаскар	Ваниль (1-е место в мире), туризм
Маврикий	Туризм

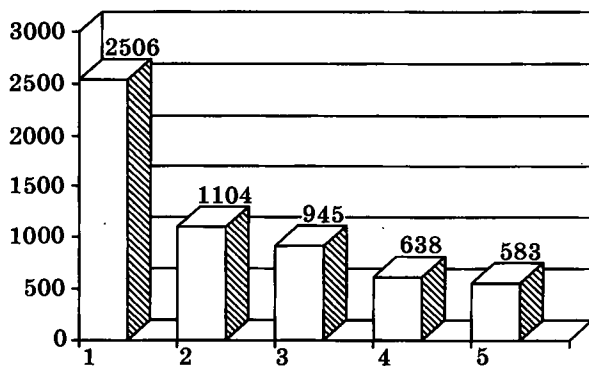
## Восточная Африка

Страна	Столица	Республика / монархия	Унитарное / федеративное
Бурунди	Бужумбура	Р	У
Джибути	Джибути	Р	У
Кения	Найроби	Р	У
Малави	Лилонгве	Р	У
Руанда	Кигали	Р	У

Страна	Столица	Республика / монархия	Унитарное / федеративное
Сомали	Могадिशо	Р	У
Судан	Хартум	Р	У
Танзания	Додома	Р	У
Уганда	Кампала	Р	У
Эритрея	Асмэра	Р	У
Эфиопия	Аддис-Абеба	Р	Ф

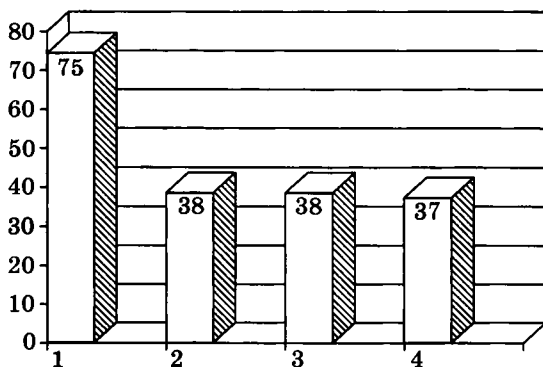
Страна	Дата получения независимости	Государственный язык
Бурунди	1.07.1962 от Бельгии	руанди, французский
Джибути	27.06.1977 от Франции	арабский, французский
Эритрея	24.05.1993 от Эфиопии	тигринья, арабский
Эфиопия	Независимо с X века н.э.	ахмарский
Кения	12.12.1963 от Великобритании	английский, суахили
Малави	6.07.1964 от Великобритании	английский, чичева
Руанда	1.07.1962 от Бельгии	французский, руанда
Сомали	1960 от Великобритании, Италии	арабский, сомали
Судан	1956 от Великобритании, Египта	арабский
Танзания	26.04.1964 от Великобритании	английский, суахили
Уганда	9.10.1962 от Великобритании	английский, суахили

**Площадь территории стран Восточной Африки, тыс. кв. км**



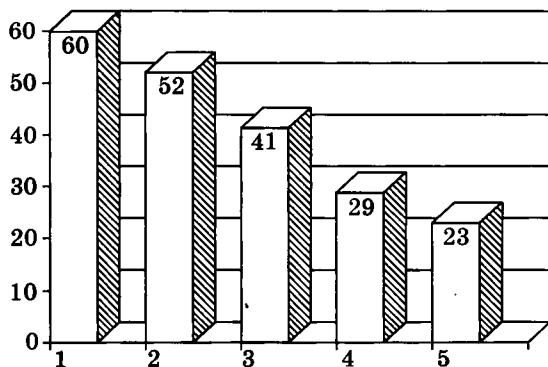
- 1 — Судан
- 2 — Эфиопия
- 3 — Танзания
- 4 — Сомали
- 5 — Кения

**Численность населения стран Восточной Африки, млн чел.**



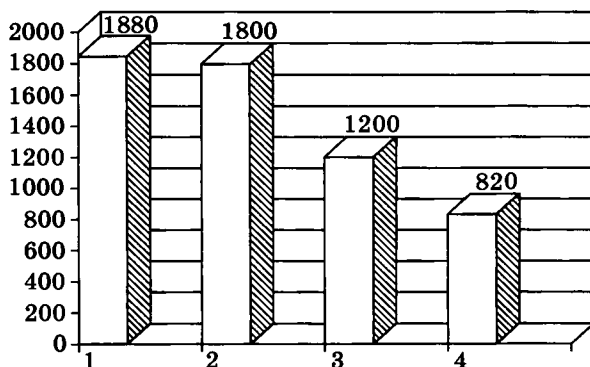
- 1 — Эфиопия
- 2 — Судан
- 3 — Танзания
- 4 — Кения

**ВВП стран Восточной Африки, млн долл. США (2006 г.)**



- 1 — Эфиопия
- 2 — Уганда
- 3 — Кения
- 4 — Танзания
- 5 — Судан

**ВВП на душу населения стран Восточной Африки, в долл. США (2006 г.)**



- 1 — Джибути
- 2 — Уганда
- 3 — Кения
- 4 — Эфиопия

**Специализация стран Восточной Африки**

Страна	Специализация
Бурунди	Кофе
Джибути	Кожа, домашний скот

Страна	Специализация
Эритрея	Замороженная домашняя птица, текстиль, продукция нефтепереработки (единственный в Африке НПЗ)
Эфиопия	Кофе, скот
Кения	Чай (1-е место в Африке), табак (1-е место в Африке), туризм (вулкан Кения, национальный парк, морская пещера — дайверы)
Малави	Чай (2-е место в Африке), табак (2-е место в Африке)
Руанда	Олово, чай, кофе
Сомали	Шкуры, живой скот
Судан	Гуммиарабик (50% мирового производства), хлопок, арахис, кунжут, шкуры, скот
Танзания	Чай, кофе, табак, кунжут (сизаль)
Уганда	Кофе, шкуры

### Центральная Африка

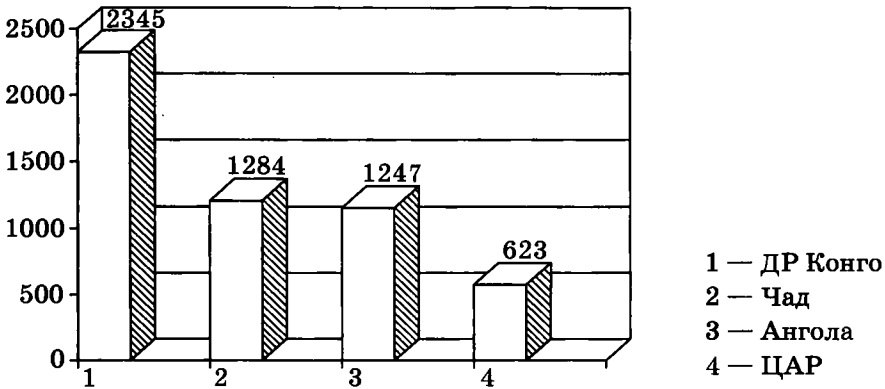
Страна	Столица	Республика / монархия	Унитарное / федеративное
Ангола	Луанда	Р	У
Габон	Либревиль	Р	У
ДР Конго (Заир)	Киншаса	Р	У
Замбия	Лусака	Р	У
Камерун	Яунде	Р	У
Конго	Браззавиль	Р	У
Сан-Томе и Принсипи	Сан-Томе	Р	У
ЦАР	Банги	Р	У
Чад	Нджамена	Р	У
Экваториальная Гвинея	Малабо	Р	У

Страна	Дата получения независимости	Государственный язык
Ангола	11.11.1975 от Португалии	португальский
Габон	17.08.1960 от Франции	французский
ДР Конго	1960 г. от Бельгии	французский

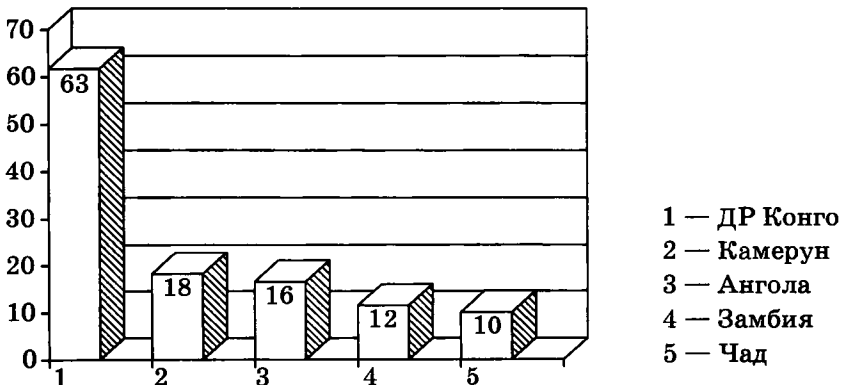


Страна	Дата получения независимости	Государственный язык
Замбия	24.10.1964 от Великобритании	английский
Камерун	1.01.1960 от Франции и Великобритании	английский, французский
Конго	15.08.1960 от Франции	французский, китуба
Сан-Томе и Принсипи	12.07.1975 от Португалии	португальский
ЦАР	13.08.1960 от Франции	французский, санго
Чад	11.08.1960 от Франции	французский, арабский
Экваториальная Гвинея	12.10.1968 от Испании	испанский, французский

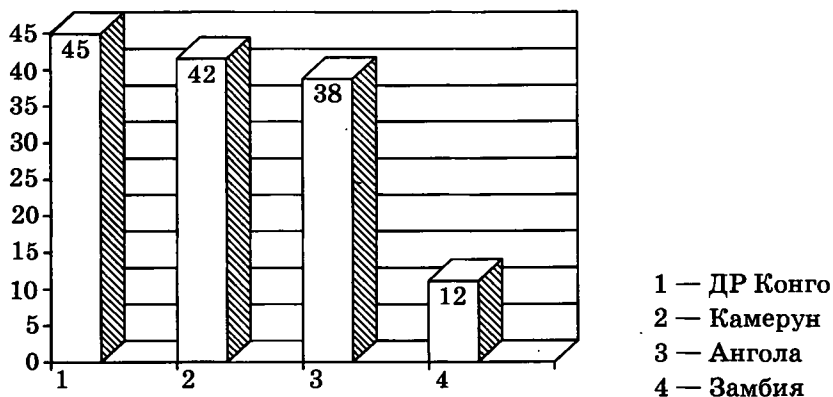
Площадь территории стран Центральной Африки, тыс. кв. км



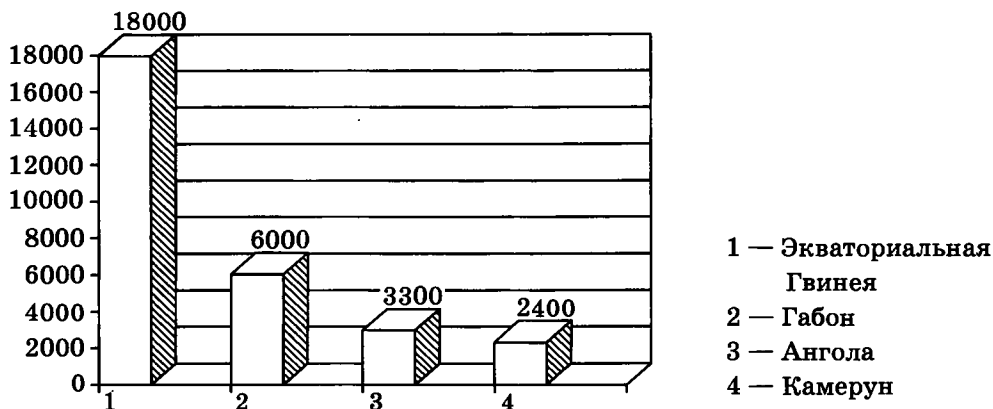
Численность населения стран Центральной Африки, млн чел.



### ВВП стран Центральной Африки, млн долл. США (2006 г.)



### ВВП на душу населения стран Центральной Африки, в долл. США (2006 г.)



### Специализация стран Центральной Африки

Страна	Специализация
Ангола	Нефть, алмазы, газ, хлопок, кофе, сизаль, рыба
Габон	Нефть, нефтепродукты
ДР Конго	Кобальт (1-е место в мире по экспорту), медь, цинк, марганец, тик, черное дерево, чай, натуральный каучук, сахарный тростник, какао
Замбия	Медь, цинк, кобальт, золото, серебро
Камерун	Нефть, газ, бокситы, какао, кофе, чай, хлопок, натуральный каучук
Конго	Нефть, сахарный тростник, масличная пальма, кофе, какао, табак

Страна	Специализация
Сан-Томе и Принсипи	Какао (80% экспорта), кофе, копра, кора хинного дерева
ЦАР	Алмазы, бриллианты, хлопок, кофе
Чад	Хлопок
Экваториальная Гвинея	Нефть, горюче-смазочные материалы, древесина, какао, кофе

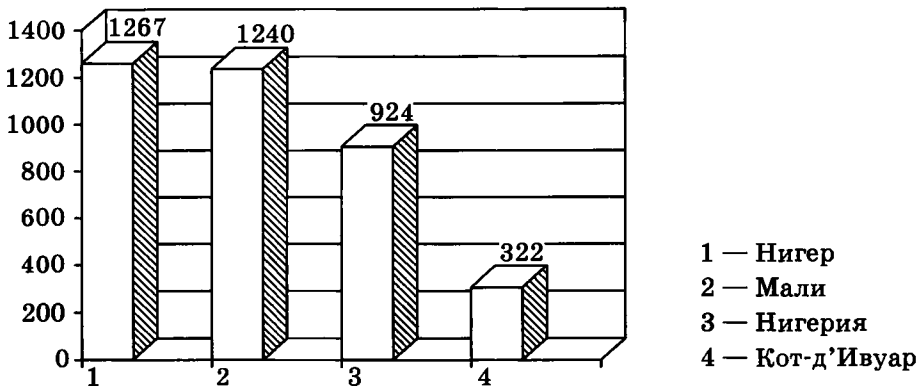
## Западная Африка

Страна	Столица	Республика / монархия	Унитарное / федеративное
Бенин	Порто-Ново	Р	У
Буркина-Фасо	Уагадугу	Р	У
Гамбия	Банжул	Р	У
Гвинея	Конакри	Р	У
Гвинея-Бисау	Бисау	Р	У
Гана	Аккра	Р	У
Кабо-Верде	Прая	Р	У
Кот-д'Ивуар	Ямусукро	Р	У
Либерия	Монровия	Р	У
Мали	Бомako	Р	У
Нигер	Ниамей	Р	У
Нигерия	Абуджа	Р	Ф
Сенегал	Дакар	Р	У
Сьерра-Леоне	Фритаун	Р	У
Того	Ломе	Р	У

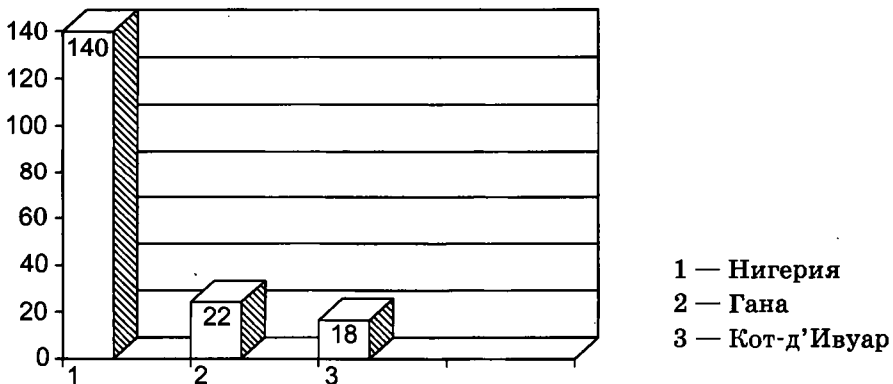
Страна	Дата получения независимости государства	Государственный язык
Бенин	1.08.1960 от Франции	французский
Буркина-Фасо	5.08.1960 от Франции	французский
Гамбия	18.02.1965 от Великобритании	английский
Гвинея	2.10.1958 от Франции	французский
Гвинея-Бисау	10.09.1974 от Португалии	португальский
Того	27.0.1960 от Франции	французский

Страна	Дата получения независимости государства	Государственный язык
Гана	6.03.1957 от Великобритании	английский
Кабо-Верде	5.07.1975 от Португалии	португальский
Кот-д'Ивуар	7.08.1960 от Франции	французский
Либерия	25.07.1847	английский
Мали	22.09.1960 от Франции	французский
Нигер	3.08.1960 от Франции	французский
Нигерия	1.10.1960 от Великобритании	английский
Сенегал	20.08.1960 от Франции	французский
Сьерра-Леоне	27.0.1961 от Великобритании	английский

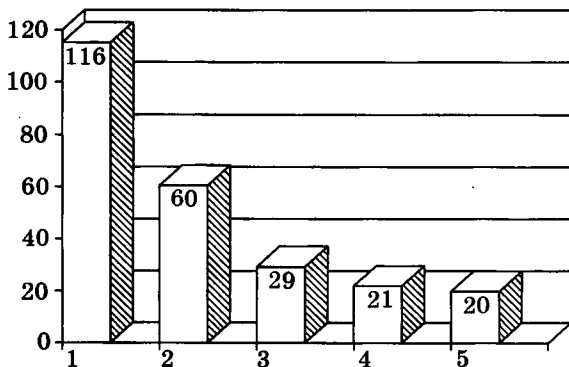
Площадь территории стран Западной Африки, тыс. кв. км



Численность населения стран Западной Африки, млн чел.

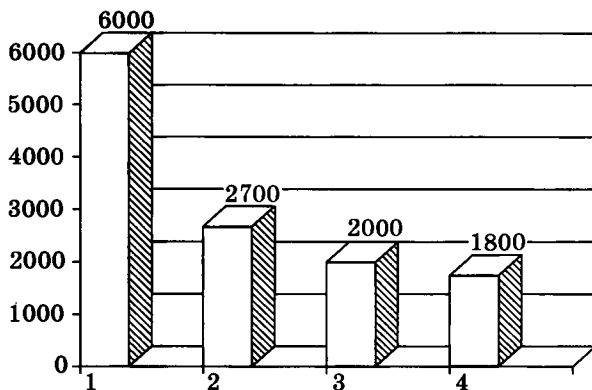


### ВВП стран Западной Африки, млн долл. США (2006 г.)



- 1 — Нигерия
- 2 — Гана
- 3 — Кот-д'Ивуар
- 4 — Сенегал
- 5 — Гвинея

### ВВП на душу населения стран Западной Африки, в долл. США (2006 г.)



- 1 — Кабо-Верде
- 2 — Гана
- 3 — Гвинея
- 4 — Сенегал

### Специализация стран Западной Африки

Страна	Специализация
Бенин	Хлопок, орехи кешью, морепродукты
Буркина-Фасо	Хлопок, арахис, масличная пальма
Гамбия	Арахис
Гвинея	Бокситы (2/3 мировых запасов), алюминий, какао, бананы, арахис, ананасы
Гвинея-Бисау	Орехи-кешью, арахис
Гана	Какао-бобы (2-е место в мире), марганцевые руды (8-е), золото, серебро, алмазы, древесина, рыба
Кабо-Верде	Морепродукты, соль, кожа, обувь, текстиль
Кот-д'Ивуар	Какао-бобы (1-е место в мире), кофе «робуста», натуральный каучук, алмазы, золото
Либерия	Железная руда, алмазы
Мали	Алмазы, золото, хлопок

Страна	Специализация
Нигер	Урановый концентрат, хлопок, кожи, шкуры, арахис
Нигерия	Нефть (95% экспортных доходов)
Сенегал	Арахис, рыба, фосфориты, хлопок
Сьерра-Леоне	Алмазы, рутил, какао-бобы, кофе, рыба
Того	Хлопок, фосфориты, кофе, какао-бобы

### Страны Большого Магриба (Арабский Запад)

- Алжир (Алжир)
- Ливия (Триполи)
- Мавритания (Нуакшот)
- Марокко (Рабат)
- Тунис (Тунис)
- Западная Сахара (территория без официального статуса государства)

### Страны Сахеля

Сахель — переходная полоса (около 400 км) от пустынь Сахары к саваннам Западной Африки.

- Мавритания (Нуакшот)
- Мали (Бамако)
- Чад (Нджамена)
- Судан (Хартум)

### Страны Африки, входящие в ОПЕК (2007 г.)

- Нигерия
- Алжир
- Ливия
- Ангола (с 2007 г.)

### Демографические характеристики стран Африки

- Численность (2003 г.) — 861 млн чел.
- Доля от населения мира — 13,6 %
- Рождаемость — 38 ‰
- Смертность — 14 ‰
- Естественный прирост — 24 ‰
- Коэффициент младенческой смертности — 88‰
- Средняя продолжительность жизни — 52 года
- Доля детей (до 15 лет) — 42 %
- Доля пожилых (старше 64 лет) — 3 %
- Урбанизация — 38 %
- Крупнейшая агломерация: Каир — 14,7 млн человек
- ВВП на душу населения — 1500 долларов США

**Страны Африки — лидеры по площади территории**

Место	Страна	Площадь, тыс. кв. км
1	Судан	2506
2	Алжир	2382
3	ДР Конго	2345

**Страны Африки — лидеры по численности населения**

Место	Страна	Население, млн человек
1	Нигерия	140
2	Египет	77
3	ДР Конго	63

**Страны Африки — лидеры по ВВП**

Место	Страна	ВВП, млрд. долл. США
1	ЮАР	535
2	Египет	330
3	Алжир	220

**Страны Африки — лидеры по ВВП на душу населения**

Место	Страна	ВВП на чел. в год, долл. США
1	Сейшелы	19800
2	Экваториальная Гвинея	18000
3	Маврикий	13700

**Страны Африки — лидеры по отдельным отраслям специализации**

Страна	Отрасль специализации	Место в мире/доля
Нигерия	Валовый сбор маниока	1 (16,5%)
Кот-д'Ивуар	Валовый сбор какао	1 (34,3%)
Гана	Валовый сбор какао	2 (19%)
Кения	Валовый сбор чайного листа	4 (8,8%)
ЮАР	Экспорт апельсинов	2 (14,3%)
Судан	Поголовье рогатого скота	6 (2,9%)
Судан	Поголовье овец	5 (4,5%)
Судан	Поголовье коз	4 (5,4%)
ЮАР	Добыча золота	1
ЮАР	Добыча марганцевых руд	1
Коморы	Иланг-иланг	1
Мадагаскар	Ваниль	1

Страна	Отрасль специализации	Место в мире/доля
Алжир	Экспорт газа	2
Ботсвана	Алмазы	3

## ЮАР

Республика, федеративное государство, производит 40% продукции стран Африки. Население — 40 млн чел.: 75% — африканцы (бушмены, готтентоты), 14% — африканеры (выходцы из Европы), также индийцы. 68% — христиане, остальные — местные верования.

Урбанизация — 50%, Йоханнесбург — крупнейший город, в Претории — правительство, в Кейптауне — парламент.

Доля в мировых запасах: марганец — 82%, платина — 69%, хромиты — 56%, золото — 40%.

Развита черная металлургия, сплавы марганца, машиностроение (турбины, автомобили («Тойоты», «Форды», «Мерседесы»); малые суда, сельскохозяйственное оборудование), химическая промышленность, текстильная, крупнейший поставщик мохера, кож.

Животноводство — овцы, козы, страусы, рыболовство, разведение рыбы.

Фрукты, лечебные растения.

## НИГЕРИЯ

Республика, федеративное государство.

2-е место в Африке после ЮАР по объему ВВП и внешней торговле.

Уголь, олово, бокситы, уран, полиметаллы, марганец, асбест, нефть — 1-е место в Африке по добыче — 80 млн т в год, дает 80% валютных поступлений.

Господствует иностранный капитал — Великобритания, США, ФРГ, внешний долг — 30 млрд долларов.

В стране 95 текстильных фабрик, 3 НПЗ, сборочные линии автомобильных заводов «Пежо», «Фольксваген», «Фиат».

В сельском хозяйстве занято 60% населения, оно состоит из 8 млн мелких фермерских хозяйств, производящих 90% продукции.

9 крупных портов, крупнейшие — Лагос, Порт-Харкорт.

Экспорт — нефть, электроэнергия в Нигер, какао-бобы, каучук, ядро пальмового ореха.

Импорт — промышленные товары.

Основные партнеры — страны ЕС, США.



# ТЕСТЫ

---

## Тест 1

Определите страну.

1. Эта страна относится к Южной Африке, государственный язык — английский. Страна входит в «медный пояс» Африки, главная река — Замбези.
2. Эта страна — бывшая французская колония, относится к Западной Африке, занимает 1-е место в мире по валовому сбору какао-бобов.
3. На территории страны находится древняя столица Магриба. Известна как туристический центр, поставщик на мировой рынок фиников и бергамота. На севере страны — горная система Атлас.
4. Бывшая бельгийская колония, ведущая страна в Африке по добыче марганцевых руд. Государственный язык — французский. Главная река — Конго.
5. Государство в Восточной Африке, выходит к Красному морю, относится к беднейшим странам мира, самое молодое государство Африки (получило независимость в 1993 г.).

## Тест 2

Определите страну.

1. В этой стране государственный язык — португальский. Здесь находится устье реки Замбези. Она является крупнейшим поставщиком кешью, чая и сизаля на мировой рынок.
2. Это государство называют «Африканской Швейцарией». Оно является ведущим в мире по запасам бокситов, на его территории богатейшие месторождения золота, алмазов и железной руды.
3. Страна — внутриконтинентальная, государственный язык — французский, выращивает хлопок, добывает золото, алмазы и фосфориты, входит в зону Сахеля, относится к Западной Африке.
4. Это государство входит в ОПЕК, занимает ведущее место в Африке по добыче нефти, местное население — туареги, берберы, омывается Средиземным морем.
5. Это крупнейшее по численности населения государство в Африке, республика, федерация, государственный язык — английский.

## Тест 3

Определите страну.

1. Большую часть этого государства занимает Сахара. Здесь находится условная граница негроидной и европеоидной рас, государственный язык — арабский. Страна выходит к Атлантическому океану.

2. Государство Центральной Африки, находится и в Северном, и в Южном полушариях. Когда-то входило в ОПЕК, имеет нефть и значительные запасы марганцевых руд.
3. Это государство — внутриконтинентальное, государственный язык — французский, относится к Центральной Африке, на юго-востоке выходит к озеру Чад. Здесь находятся крупнейшие запасы урановых руд.
4. Эта страна когда-то называлась Южной Родезией. Она известна на мировом рынке как крупнейший поставщик медных руд и цветов. Здесь два государственных языка: английский и шона.
5. Государство, экспортирующее орехи кешью, кофе и гвоздику. Бывшая колония Германии, затем Англии. Государственный язык — английский, суахили. Имеет в своем составе остров Занзибар.

#### Тест 4

Определите страну.

1. Государство входит в ОПЕК, на его территории расположено нагорье Ахагар. Страна экспортирует природный газ и финики.
2. На территории государства находятся Драконовы и Капские горы. Ведущий производитель алмазов, золота, марганцевых руд.
3. Одна из самых развитых стран Африки. Один из крупнейших производителей какао. Помимо добывающей промышленности развиты отрасли обрабатывающей: например, сборка автомобилей и тракторов.
4. Это государство гордится тем, что в период колонизации Африки осталось независимым. Здесь уже в 4 веке нашей эры приняли христианство. Главная экспортная культура — кофе.
5. Одна из богатейших по ресурсам стран Африки, однако до сих пор испытывает серьезные экономические проблемы. Бывшая португальская колония. В настоящее время добывает и продает нефть, алмазы, марганцевые и железные руды. С января 2007 г. вошла в ОПЕК.

# АВСТРАЛИЯ И ОКЕАНИЯ

## АВСТРАЛИЯ

Находится на Австралийском материке, острове Тасмания и ряде других более мелких островов в Тихом и Индийском океанах.

Столица — Канберра (310 тыс. чел.). Другие крупные города — Сидней (3 млн чел.), Мельбурн (3,1 млн чел.). Высшая точка — гора Косцюшко (2228 м). Административное деление: 6 штатов, Северная территория и Австралийская столичная территория. Государственный язык — английский. Основная религия — христианство. Денежная единица — австралийский доллар. Основные статьи экспорта — золото и другие металлы, алмазы, каменный уголь, мясо, шерсть, зерновые культуры. Страна сохранила прочные связи с Объединенным Королевством Великобритании. Главой государства является британский монарх, которого представляет в Австралии генерал-губернатор.

### «Визитная карточка» Австралии

Столица	Канберра
История	С 1770 г. колонизация Великобританией, с 1.01.1901 г. — статус доминиона.
Год образования	С 1931 г. — независимое государство в составе Содружества.
Форма правления	Формально — парламентская монархия, фактически — республика
Территориальное устройство	Федерация — 6 штатов, 2 материковые территории и другие более мелкие территории.
Площадь территории	7 686 850 кв. км
Население (2007г.)	21 млн чел.
ВВП (2004г.)	645 млрд долл.
ФГП	Государство — материк
Социально-экономическое развитие	Развитая страна, страна переселенческого капитализма
Участие в международных организациях	ВТО, АТЭС, ОЭСР

## Природа

Рельеф	Большая часть территории — равнины: Большая Песчаная пустыня, Большая пустыня Виктория, полупустыня Большой Артезианский бассейн. На востоке — разрушенные, невысокие горы — Большой Водораздельный хребет с максимальной высотой на юге (гора Косцюшко — 2228 м).
Климат	Север — субэкваториальный, муссонный, Центр — тропический, пустынный. Юго-запад — субтропический с преобладанием зимних осадков. Восток — тропический, морской, жаркий с летним максимумом осадков. Остров Тасмания — умеренный морской тип климата.
Внутренние воды	Реки Муррей, Дарлинг, крики, озеро Эйр.
Почвы	Красные ферралитные, бурые полупустынные, красные и красно-бурые, коричневые, желтоземы и красноземы.
Природные зоны	Переменно-влажные леса (буш), саванны, скрэб, пустыни и полупустыни, жестколистные леса.

**Население.** Исконные обитатели Австралии (аборигены) — это выходцы из Юго-Восточной Азии, поселившиеся здесь около 40 000 лет назад. Европейцы открыли Австралию в 1606 году, когда на берега континента высадился голландский мореплаватель Биллем Янзон. В XVIII веке Австралию колонизировала Великобритания. Британское правительство стало высылать сюда преступников, приговоренных к тюремному заключению. Поэтому среди австралийцев много людей английского происхождения.

Австралийские города, вроде Сиднея, являют собой причудливое смешение азиатской и европейской культур.

### Основные демографические характеристики

Плотность населения	Около 3 чел. на кв. км
Средняя продолжительность жизни	77 лет
Урбанизация	80%
Крупнейшая агломерация	Сидней — 4,5 млн чел.
Рождаемость	13‰
Смертность	7‰
Естественный прирост	6‰

Этнический состав	72% — потомки англо-кельтов, 17% — других европейцев и 6% — выходцев из Азии.
Религиозный состав	Христиане — 71%, среди них — католики (38%), приверженцы англиканской церкви (31%), объединенной церкви (11%), пресвитериане (5%), православные (4%).
Тип воспроизводства	Первый

### Полезные ископаемые

	Место в мире	Добыча в год или доля в мировых запасах
Каменный уголь	4	300 млн т
Бурый уголь	4	65 млн т
Запасы урана	2	30%
Добыча циркония	1	40%

Железная руда — северо-запад, уголь — восток, бокситы — север (полуостров Йорк).

**Природные ресурсы.** В Австралии мало пахотных земель, однако обширные пастбищные угодья позволяют содержать огромные стада молочного скота и овец. Австралия экспортирует шерсть, мясо и молочные продукты. Начиная с XIX века Австралия экспортировала полезные ископаемые, в том числе золото, медь, серебро и цинк, в основном в Великобританию. В 1950-х годах в стране были открыты огромные залежи бокситов, в 60-х годах — месторождения нефти и природного газа. Промышленные предприятия Австралии производят автомобили, текстиль, химикаты и хозяйственные товары.

- Обеспеченность Австралии природно-ресурсным потенциалом в 20 раз выше среднемирового показателя.
- Страна занимает 1-е место в мире по добыче бокситов, циркония.
- 2-е место в мире (после Канады) по запасам урана (1/3 мировых запасов).
- 3-е место по добыче железной руды.
- 4-е место в мире по добыче угля.
- Значительные запасы марганца, золота, алмазов.
- У северо-восточных и северо-западных берегов в шельфовой зоне имеются значительные месторождения нефти и природного газа.

### Лидерство Австралии в отраслях хозяйства мира

#### 1-е место

- Добыча бокситов — 56 млн т (п-ов Йорк)
- Экспорт баранины — 250 тыс. т
- Производство шерсти — 550 тыс. т

## 2-е место

- поголовье овец — 95 млн голов
- Добыча золота — 280 млн т (запад — Калгурли)

## 3-е место

- Добыча железной руды — 213 млн т (запад — Пилбара)

**Промышленность.** Электроэнергетика: 236 млрд. кВт · час (2004 г.) — 14 место в мире.

**Цветная металлургия.** Выплавка первичного алюминия — 1,9 млн т (2005 г.) — 5-е место в мире.

Отрасль специализации: горнодобывающая промышленность.

Главный экономический район — юго-восток: Мельбурн, Сидней.

### Сельское хозяйство.

- Основа сельского хозяйства — овцеводство
- поголовье овец — 95 млн голов
- Новая порода овец — австралийский меринос
- Товарное мясное животноводство — крупный рогатый скот: 22 млн голов — 9-е место в мире
- Морепродукты, из них важнейшие — голубой тунец, австралийский лосось, кефаль и акула; из ракообразных — креветки, langoustes
- Ведущий мировой экспортер овса: валовый сбор — около 2 млн т
- Производство ячменя — около 6 млн т (на солод и корм скоту)
- Прочие зерновые культуры: кукуруза (используется в основном на фураж), сорго (выращивается на зерно и на фураж), тритикале (гибрид ржи и пшеницы)
- Масличные культуры: земляной орех, подсолнечник, рапс, соя
- Экспорт плодоводства: изюм, апельсины, груши и яблоки
- Производство хлопковолокна — 500 тыс. т. — 8-е место в мире
- Валовый сбор пшеницы — 22 млн т — 8-е место в мире — крупнейший экспортер

## ОКЕАНИЯ

### Страны Микронезии

Страна	Столица	Республика / монархия	Унитарное / федеративное
Австралия	Канберра	Р / КМ (Доминион)	Ф
Микронезия	Паликир	Р	Ф
Науру	Ярен	Р	У
Палау	Корор	Р	У

### Страны Меланезии

Страна	Столица	Республика / монархия	Унитарное / федеративное
Вануату	Порт-Вила	Р	У
Папуа — Новая Гвинея	Порт-Моресби	Р / КМ (Содружество)	У
Соломоновы Острова	Хониара	Р / КМ (Содружество)	У
Фиджи	Сува	Р	У
Западное Самоа	Апия	Р	У

### Страны Полинезии

Страна	Столица	Республика / монархия	Унитарное / федеративное
Новая Зеландия	Веллингтон	Р / КМ (Содружество)	У
Тонга	Нукуалофа	КМ	У
Кирибати	Байрики	Р	У
Маршалловы Острова	Маджуро	Р	У
Тувалу	Фунафути	Р	У

### Год получения независимости, государственный язык стран Океании

Страна	Дата независимости	Государственный язык
Новая Зеландия	С 1907 — доминион. 13.12.1986 от Великобритании	английский, маори
Вануату	30.07.1980	бислама, английский, французский
Папуа — Новая Гвинея	16.09.1975 от Австралии	английский, хиримоту, ток писин
Соломоновы Острова	7.07.1978 от Великобритании	английский
Фиджи	10.10.1970 от Великобритании	фиджи, хинди, урду, английский
Западное Самоа	1.01.1962 от Новой Зеландии	самоа, английский
Тонга	4.06.1970 от Великобритании	тонга, английский

Страна	Дата независимости	Государственный язык
Тувалу	1.10.1978 от Великобритании	тувалу, английский
Кирибати	12.10.1979 от Великобритании	кирибати, английский
Маршалловы Острова	21.10.1986 от США	английский
Федеративные Штаты Микронезии	3.11.1986 от США	английский
Науру	31.01.1968 от Великобритании	науру, английский
Палау	1.10.1994 от США	палау, английский

## ВВП стран Океании

Страна	ВВП, млрд долл. США (2006 г.)	ВВП на чел. в год, долл. США
Новая Зеландия	101	27800
Вануату	0,7	3300
Папуа — Новая Гвинея	14,5	3900
Тонга	0,8	8000
Кирибати	0,08	900
Маршалловы Острова	0,12	2800
Федеративные Штаты Микронезии	0,28	2800
Науру	0,06	5500
Палау	0,12	6000

## Специализация стран Океании

Страна	Специализация
Новая Зеландия	17% экспортной выручки — от продажи молочных продуктов, 13% — мяса, 5% — шерсти, 22% — лесоматериалов и лесопродуктов
Вануату	Копра, какао, говядина, пальмовое масло, древесина
Папуа — Новая Гвинея	Экспорт — золото, медь, кофе
Соломоновы Острова	Рыба, кокосовое масло
Фиджи	Экспорт сахара и растущая индустрия туризма
Западное Самоа	Рыба, одежда, кокосовое масло, кокосовый крем, пиво и копра



Страна	Специализация
Тонга	Рыба, кокосовое масло
Тувалу	Копра, рыба
Кирибати	Копра, рыба
Маршалловы Острова	Копра, рыба
Федеративные Штаты Микронезии	Копра, перец, рыба, кокосовое масло, изделия народного промысла
Науру	Фосфориты
Палау	Туризм, рыба, художественные ремесла

## НОВАЯ ЗЕЛАНДИЯ

Республика, входит в состав Содружества, возглавляемого Великобританией, унитарное государство. Ранее была доминионом Великобритании. Столица — Веллингтон.

Занимает два больших острова: Северный и Южный, которые разделены проливом Кука. Площадь 270,5 тыс. кв км. Население 4 млн человек.

Природа. 3/4 территории — горы, климат субтропический морской, умеренный. На Южном острове обширные оледенения, вулкан Руапеху. Реки полноводны, богаты энергоресурсами, озера вулканического происхождения, в которых развиты карстовые явления. 23% территории занимают леса, много эндемиков, многолетние вечнозеленые растения, мало млекопитающих, птицы достаточно редки (киви, султанская курица, совиный попугай).

Острова открыл Абел Тасман в 1642 г. Дж. Кук доказал островное положение.

Маори, коренные жители, называют свою страну «длинное белое облако». Состав населения: 78% — англо-новозеландцы, 8,9% — маори. Государственный — английский язык. Большинство верующих христиане (протестанты и католики).

Добыча: природный газ, железные руды, медь, свинец, цинк, каменный и бурый уголь, золото, титаномagnetитовые пески.

Развиты мясная, маслосыродельная, машиностроительная, деревообрабатывающая, целлюлозно-бумажная, текстильная, химическая промышленность. В сельском хозяйстве ведущие позиции занимает пастбищное мясошерстное и молочное животноводство, овцеводство. Выращиваются: ячмень, пшеница, овес. Вывозят: сливочное масло, шерсть, сыр, мясо.

# СТРАНЫ СНГ

## ОБЩАЯ ХАРАКТЕРИСТИКА СТРАН СНГ

### Общие сведения

Страны	Площадь, тыс. кв. км	Население, млн чел.	Урбанизация, %	Города- миллионеры (млн чел.)
Белоруссия	208	10,2	66	Минск — 1,7
Украина	604	51,6	67	Киев — 2,6 Харьков — 1,6 Днепропетровск — 1,1 Донецк — 1,1 Одесса — 1,05
Молдавия	33	4,3	67	
Грузия	70	5,4	56	Тбилиси — 1,25
Армения	30	3,3	68	Ереван — 1,23
Азербайджан	90	7,0	54	Баку — 1,1
Казахстан	2700	16,4	57	Алма-Ата — 1,1
Узбекистан	447	23	41	Ташкент — 2,1
Киргизия	199	4,3	38	
Туркмения	488	3,5	45	
Таджикистан	143	5,9	32	

### Минеральные ресурсы

Страны	Каменный уголь	Бурый уголь	Нефть	Газ
Белоруссия	...	...	Речица, Светлогорск	...

Страны	Каменный уголь	Бурый уголь	Нефть	Газ
Украина	<u>Донбасс:</u> Донецк, Макеевка, Горловка, Первомайск, Краснодон, Стаханов, <u>Львовско-</u> <u>Волынский:</u> Нововолыньск, Сокаль	Днепропет- ровский бассейн	Долина, Борислав, Глинско- Розбышевское	Шебелинка, Ефремовка, Глебовское, Джанкой, Дашава
Молдавия	...	...	...	...
Грузия	Ткварчели, Ткибули	Ахалцихе	Мирзаани	...
Армения	...	...	...	...
Азербайджан	...	...	Артем, Неф- тяные камни, Дуванный, Кюровдаг, Нефтечала, Нафталан	Карадаг, Пирсагат, Сиазань
Казахстан	Караганда, Экибастуз, Абай	Майкубен	Мангышлак: Новый Узень, Прорва, Доссор, Макат, Жетыбай, Косчагыл, Шубаркудук	Новый Узень
Узбекистан	Шаргунское	Ангрен	Северный, Сох, Южный, Аламышик, Палванташ, Термез	Газли, Джаркак, Мубарек, Шахпахты
Киргизия	Таш-Кумыр, Кок-Янгак, Джергалан	Кызыл-кия, Сюлюкта	Чангыр-Таш, Майли-Сай	Майли-Сай

Страны	Каменный уголь	Бурый уголь	Нефть	Газ
Туркмения	...	...	Челекен, Небит-Даг, Кум-Даг, Окарем	Небит-Даг, Кум-Даг, Окарем, Наип, Ачак, Шатлык, Майское
Таджикистан	...	...	Нефтебад	Курган-Тюбе

## Рудные ресурсы

Страны	Железная руда	Марганец	Медные руды	Алюминиевые руды
Белоруссия	...	...	...	...
Украина	Кривой Рог, Керчь, Кременчуг, Белозерское	Никополь	...	...
Молдавия	...	...	...	...
Грузия	...	Чиатура	...	...
Армения	...	...	Алаверди Кафан	...
Азербайджан	Дашкесан			Алунитдаг
Казахстан	Соколовско- Сарбайское, Лисаковское, Каражал	Джезды, Каражал /хром — Хромтау/	Джезказган, Коунрадский Саяк	Аркалык
Узбекистан	...	...	Алмалык	...
Киргизия	...	...	...	...
Туркмения	...	...	...	...
Таджикистан	...	...	...	...

Грузия — полиметаллы — Квайси.

Казахстан — полиметаллы — Лениногорск, Зыряновск, Текели.

Киргизия — ртуть, сурьма.

Таджикистан — полиметаллы — Алтын-Топкан.

## БЕЛОРУССИЯ

Площадь — 208 тыс. кв. км. Столица Минск — 1,67 млн чел., население — 10,2 млн чел., городское — 66%, титульная нация — белорусы — 71%. Русские — 10%, поляки — 0,4 млн, украинцы — 0,3 млн.

Плотность населения — 49 чел. на кв. км, естественный прирост отрицательный (–5‰), городское население — 70%.

Для экономики страны одинаково важны сельское хозяйство и промышленность. Большая часть белорусов живет в городах, но около трети работает на крупных частных или государственных фермах.

**Природа.** Большую часть Белоруссии занимает широкая равнина, пересеченная посередине цепью незначительных возвышенностей. По ней протекает несколько рек, здесь много лесов и болот. Беловежский лес тянется через границу Белоруссии с Польшей и принадлежит главным образом этим двум странам. Это один из немногих уцелевших лесов, представляющих собой остатки огромного лесного массива, покрывавшего всю Северную Европу в доисторические времена. Среди его обитателей встречаются редкие в наше время зубры, или европейские бизоны.

**Промышленность:** машиностроение (авто-, станко-, тракторо-, сельскохозяйственное, точное), химическая, легкая, пищевая, молочная, маслосырдельная, мясная.

**ТЭК:** нефть — Речица, Светлогорск. НПЗ — Мозырь, Новополоцк. ТЭС — Лукомльская, Березовская, Василевичская.

Черная металлургия — Жлобин.

Машиностроение — грузовое: Минск, Жодино, Могилев. Тракторостроение — Минск, комбайны — Гомель.

Химическая — азотные удобрения: Гродно, Гомель, калийные: Солигорск (месторождение калийных солей — Старобинское), химические волокна — Могилев, Гродно, Светлогорск.

Лесными ресурсами обеспечена, целлюлозно-бумажная промышленность: Добруш, Шклов, Светлогорск, Чашники.

Легкая: хлопчатобумажный комбинат — Барановичи, льнокомбинат — Орша, шерстяные ткани — Минск, Гродно, шелковые — Могилев (50% тканей на экспорт).

Пищевая: молочно-консервная, мясо-молочная, сахарная, плодоовощная.

**Транспорт.** Нефтепроводы — «Дружба» — Мозырь, Брест, Поволжье — Прибалтика через Новополоцк.

Газопроводы — «Северное Сияние»: Ямало-Ненецкий автономный округ — Орша, Минск, Брест.

Сельское хозяйство: сахарная свекла, лен, картофель, также свиноводство, молочный скот, рожь, ячмень.

Основные статьи экспорта — продукция машиностроения, транспортное оборудование, нефтепродукты, химикаты, металл, пищевые продукты.

## УКРАИНА

Площадь — 603 700 кв.км. Население — 52 млн чел. Столица — Киев (2,6 млн чел.). Крупнейшие города (миллионеры) — Харьков (1,6), Днепропетровск (1,15), Донецк (1,12), Одесса (1,1). Высшая точка — гора Говерла (2 061 м). Государственный язык — украинский. Основная религия — христианство.

Форма правления — республика.

Титульная нация — украинцы: 37,5 млн человек. Доля русских — 22% (11 млн). Городское население — 72%.

**Природа.** Украина — край степей: обширных покрытых травой равнин с плодородной почвой, наиболее подходящей для земледелия. Эти земли дают богатые урожаи и изобилуют пастбищными угодьями. Вдоль западной границы Украины тянется лесистая гряда Карпатских гор. Две могучие реки, Днепр и Днестр, впадают в теплое Черное море.

**Промышленность** этой страны сосредоточена на востоке, где находятся богатые залежи каменного угля. На украинских заводах выплавляют сталь, строят суда и производят разнообразные машины.

ТЭК. Нефть: Долина, Борислав, Розбышевское. Газ: Шебелинка, Ефремовка, Глебовка, Джанкой, Дашава. Уголь: Донбасс — Донецк, Макеевка, Горловка, Первомайск, Краснодон; Львовско-Волынский бассейн — Нововолыньск, Сокаль.

Нефтеперерабатывающие заводы — Дрогобыч, Кременчуг, Херсон, Одесса, Лисичанск.

Электроэнергетика: ТЭС — Криворожская, Змиевская, Приднепровская.

АЭС — Ровенская, Хмельницкая, Южно-Украинская, Запорожская.

ГЭС — Киевская, Кременчугская, Днепродзержинская, Днепрогэс, Каховская, Тербля-Рикская.

СЭС — Крымская.

Черная металлургия. Железные руды — Кривой Рог, Керчь, Кременчуг, Белозерское.

Коксующийся уголь — Донбасс.

Марганец — Никополь.

Комбинаты полного цикла — Донецк, Макеевка, Енакиеве, Константиновка, Краматорск, Коммунарск, Днепропетровск, Днепродзержинск, Кривой Рог, Мариуполь.

Передельная металлургия — Стаханов, Запорожье, Никополь.

Цветная металлургия. Только ртуть — Горловка.

Алюминий — Запорожье.

Цинк — Константиновка.

Никель — Побугское.

Машиностроение. Автомобилестроение: легковое — Запорожье, Луцк. Грузовое — Кременчуг. Автобусы — Львов. Тракторы — Харьков, комбайны — Днепропетровск. Судостроение Херсон, Николаев, Ильичевск. Тяжелое

машиностроение — города Донбасса. Энергетическое — Харьков. Локомотивы — Луганск.

Химическая промышленность. Сырье: соль поваренная — Солотвина, Сиваш, Артемовск; калийная — Калуш; сера — Роздол. Основная химия: соли, кислоты — Одесса, Горловка, Сумы; удобрения — Черкассы, Сумы, Днепро-дзержинск, Калуш, Винница. Химические волокна — Киев, Чернигов, Житомир.

Сельское хозяйство. Зерновые — пшеница, кукуруза, рис. Технические — подсолнечник, сахарная свекла, лен. Животноводство — свиноводство, мясомолочное скотоводство, тонкорунное овцеводство.

Транспорт. Незамерзающие порты: Ялта, Евпатория, Феодосия, Керчь. Замерзающие: Одесса (нефтяной), Ильичевск, Мариуполь (уголь), Бердянск, Николаев, Херсон, Измаил.

Основные статьи экспорта — металлы, продукция машиностроения, пищевые продукты, химикаты, текстиль.

## МОЛДАВИЯ

Площадь — 33 700 кв. км. Население — 4,3 млн чел. Столица — Кишинев (753 млн чел.). Крупнейшие города — Тирасполь (182 млн чел.), Бельцы (159 млн чел.), Бендеры (130 млн чел.). Государственный язык — молдавский. Основная религия — христианство. Денежная единица — лей. Форма правления — республика.

Плотность населения — 100 чел. на кв. км, молдаване составляют 64%, русские — 14%, украинцы — 13%, гагаузы — 3,5%; городское население 54%.

Природа. Молдавия — страна широких равнин, лесистых холмов и многочисленных рек. Высшая точка — гора Баланешты (429 м). Климат здесь умеренный, с теплым летом и мягкой зимой. Плодородные черноземные равнины, занимающие большую часть страны, изобилуют пахотными землями, и сельское хозяйство играет важную роль в экономике страны. Больше половины населения живет в сельской местности и работает на фермах. Здесь выращивают подсолнечник (для производства растительного масла), кукурузу, пшеницу, табак, корнеплоды и фрукты, в том числе виноград, из которого изготавливают вина.

Промышленность. Пищевая промышленность занимает ведущее место в экономике страны. Кроме того, развиты тракторостроение и легкая индустрия.

Электроэнергетика: ТЭС — Молдавская ГРЭС, ГЭС — Дубоссарская.

Черная металлургия: передельная металлургия — Рыбница.

Машиностроение: тракторы — Кишинев, томатоборочные комбайны — Бельцы, оборудование для пищевой промышленности — почти все города.

Химическая: переработка полимеров — Кишинев.

Пищевая — главная отрасль хозяйства: консервная, сахарная, винодельческая, маслостоловая, табачная.

Сельское хозяйство: основа — черноземы, 70% растениеводство: озимая пшеница, кукуруза, подсолнечник, сахарная свекла, виноградарство, садоводство. Животноводство: свиноводство, цигейские и каракулевые овцы, молочное животноводство.

Транспорт: железнодорожный, автомобильный, газопроводы из РФ через Украину.

Основные статьи экспорта — химикаты, продукты питания, вино, продукция машиностроения, текстиль, табак.

## АЗЕРБАЙДЖАН

Форма правления — федеративная республика. Площадь — 86 600 кв. км. Население — 7,5 млн человек, 83% — азербайджанцы. Городское население — 52%, плотность — 80 чел. на кв. км (Апшеронский полуостров, Ленкорань). Столица — Баку (1,081 млн чел.). Другой крупный город — Гянджа (283 тыс. чел.). Государственный язык — азербайджанский. Основные религии — ислам, христианство. Денежная единица — манат (по-прежнему имеет хождение российский рубль).

Природа. На территории Азербайджана высокие Кавказские горы спускаются к Каспийскому морю. Весь Азербайджан лежит в Азии, за исключением небольшой области на севере страны, которая считается частью Европы. На юго-западе узкая полоса армянской земли отделяет от Азербайджана одну его область — Нахичевань. Азербайджан предъявил Армении территориальные претензии на область Нагорный Карабах, и с конца 80-х годов несколько лет на этой земле шли жестокие бои. Большую часть страны занимают горы, по широким горным долинам бегут реки Кура и Аракс, которые служат источниками электроэнергии и орошают земли.

Хозяйство. Экономика Азербайджана во многом зависит от разработки богатых месторождений нефти и природного газа. Кроме того, в стране много промышленных предприятий, и большинство азербайджанцев живет и работает в городах. Жители сельских местностей выращивают хлопок, фрукты, табак и чай, а в горах пасут овец, коз и коров.

ТЭК: нефть: Бакинская база — Артем-Остров, Нефтяные камни, Дуванный, Кюрюгдаг, Нафтечала и Нафталан; газ: Карадаг, Пирсагат, Сиазань; нефтеперерабатывающие заводы — Баку.

Электроэнергетика: ТЭС — Азербайджанская, Али-Байрамлинская; ГЭС — Мингечаурская, Тертерская, Шамхорская.

Металлургия: черная — железная руда — Дашкесан, передельная металлургия — Сумгаит (трубы), цветная — алюминиевые руды — Алунитдаг, выплавка алюминия — Сумгаит, Гянджа.



**Химическая:** поваренная соль — Нахичевань. Сумгаит — фосфатные удобрения, синтетический каучук. Баку — основная химия, переработка полимеров.

**Машиностроение:** Баку — оборудование для нефтяной промышленности.

**Специализация:** топливная, машиностроение (нефтяное оборудование), химическая, пищевая (виноделие, консервная), цветная металлургия.

**Сельское хозяйство:** хлопководство, чаеводство, виноградарство, плодоводство, овцеводство, шелководство.

**Транспорт:** нефтепровод: Баку — Тбилиси — Батуми. Порты: Баку (незамерзающий) — нефтяные грузы, железнодорожный паром в Туркменбаши.

**Основные статьи экспорта** — химикаты, продукты питания, продукция машиностроения, нефть, природный газ, текстиль.

## АРМЕНИЯ

**Форма правления** — республика. Площадь — 29 800 кв. км. Население — 3,732 млн чел. Высокая плотность — 127 чел. на кв. км в Араратской долине. 90% — армяне. Городское население — 67%. Столица — Ереван (1,283 млн чел.). Другой крупный город — Гюмри (120 тыс. чел.). Высшая точка — гора Арагац (4 090 м). Основная религия — христианство. Денежная единица — драм (по-прежнему имеет хождение и российский рубль).

**Природа.** Армения — горная страна, расположенная на юге Закавказья. Это край глубоких ущелий, озер и стремительных горных рек.

**История.** В IX—VI веках до нашей эры на этой территории располагалось могущественное государство Урарту. В 55 году до н.э. в страну вторглись римляне и сделали ее частью империи. Впоследствии Армению захватывали арабы и турки.

Современная Армения — это лишь северо-восточная часть древнего Армянского королевства. Остальные земли древней Армении в наши дни принадлежат Турции. С конца 80-х годов XX века между Арменией и соседним Азербайджаном начался спор за Нагорный Карабах — область на юго-востоке Азербайджана, населенная большей частью армянами.

До включения Армении в состав СССР местные жители занимались в основном земледелием и скотоводством. В XX в. в республике интенсивно развивалась промышленность, и многие армяне перебрались на работу в города. В наши дни лишь треть населения живет в деревнях и разводит овец и молочный скот или выращивает фрукты и овощи. Большая часть населения говорит на армянском языке.

**Хозяйство.** Топливной промышленности — нет.

**Электроэнергетика:** Разданская ТЭС, Армянская АЭС, ГЭС — Разданские, Дзорагетская, Шамбская, Татевские, Спандарянская.

**Цветная металлургия:** сырье: медные руды — Алаверди, Кафан. Полиметаллы — Алаверди. Молибден — Дастакерт. Выплавка алюминия — Ереван. Медная — Алаверди.

**Химическая:** сырье — поваренная соль — Ереван. Ереван — синтетический каучук, переработка полимеров.

**Машиностроение:** Ереван — точное, турбины, генераторы, автобусы.

**Транспорт:** главная железнодорожная магистраль — Ереван — Алаверди — Тбилиси. Газопроводы из России, Средней Азии.

**Специализация:** цветная металлургия, машиностроение (точное), пищевая (виноделие), легкая; сельское хозяйство: виноградарство, плодоводство, овцеводство.

**Основные статьи экспорта** — химикаты, продукты питания, продукция машиностроения, цветные металлы, коньяк.

## ГРУЗИЯ

**Форма правления** — федеративная республика. Площадь — 69 700 кв. км. Население — 5,471 млн чел.\* 69% — грузины. Плотность — 85 чел. на кв. км (в Черноморье, на территории Колхиды — 100), городское население — 56%. Столица — Тбилиси (1,283 млн чел.). Другой крупный город — Кутаиси (235 000). Государственный язык — грузинский. Основные религии — христианство, ислам. Денежная единица — лари.

**Природа.** Почти вся Грузия лежит в Азии, но некоторые северные ее районы находятся в Европе. Большую часть этой страны занимают лесистые горы, и самые высокие их вершины круглый год покрыты снегом. Высшая точка — гора Шхара (5 201 м). Однако в районе прибрежных низменностей и предгорий на побережье Черного моря климат мягкий и влажный, почва плодородная, что позволяет выращивать здесь цитрусовые культуры и табак. В более удаленных от моря районах выращивают зерновые культуры, овощи и виноград, из которого изготавливают знаменитые грузинские вина. Грузия славится оздоровительными курортами на побережье Черного моря.

**История.** Грузия обособилась в качестве отдельной страны в V веке до н.э., когда здесь поселились древние греки. В X веке началось создание централизованного государства, достигшего наибольшего расцвета в XII веке при царице Тамаре. В Грузии принят собственный язык и алфавит. В XIX веке Грузия стала частью Российской империи. В 1936 году она вошла в состав СССР как союзная республика и стала самостоятельным государством в 1991 году. В 1993 году Грузия вступила в Содружество Независимых Государств. Больше половины населения Грузии живет в сельской местности. Грузины в основном исповедуют христианство и принадлежат Грузинской ортодоксальной церкви.

---

\* Сведения приведены на 2007 год без учета отделения Абхазии (столица Сухум) и Южной Осетии (столица Цхинвал).

**Промышленность.** ТЭК: нефть — Мирзаани. Уголь — Ткварчели, Ткибули. Бурый уголь — Ахалцихе.

Нефтеперерабатывающий завод — Батуми.

Электроэнергетика: ГЭС — Ингурская, Худонская, Ланджанурская, Гуматские, Храмские, Читаховская.

Металлургия: черная: сырье — уголь — Ткварчели, марганец — Чиатура. Комбинат полного цикла — Рустави, производство ферросплавов — Зестафони. Цветная: полиметаллы — Квайси.

Машиностроение: Кутаиси — грузовики, комбайны. Тбилиси — электровозы, локомотивы. Поти — суда.

Химическая: Рустави — азотные удобрения, синтетический каучук.

Целлюлозно-бумажная — Зугдиди.

Сельское хозяйство: чаеводство, виноградарство, плодоводство, овцеводство, шелководство.

Транспорт: морские порты Батуми — нефтяные грузы (незамерзающий), Поти, Сухуми.

Основные статьи экспорта — продукты питания, химикаты, продукция машиностроения.

## КАЗАХСТАН

Форма правления — республика. Площадь — 2 717 300 кв. км. Население — 16,956 млн чел. Казахи — 6,5 млн чел. (40%), доля русских — 38%, или 6,2 млн человек; немцы — 1 млн, украинцы — 0,9. Столица — Астана (871 тыс. чел.). Другие крупные города — Алматы (1,151 млн чел. — бывшая столица), Караганда (609 000), Чимкент (439 000).

Государственный язык — казахский. Основная религия — ислам. Денежная единица — тенге.

**Природа.** Казахстан простирается от Каспийского моря на западе до высоких Алтайских гор на востоке. Высшая точка — гора Тенгри (6 398 м). На севере страны лежат травянистые равнины — степи, а южные ее районы занимают безводные песчаные пустыни. В Казахстане суровая зима и длинное теплое лето.

**История.** Казахи происходят от тюрок и монголов, в прошлом владевших этими землями. Веками они вели кочевой образ жизни, разводили в степях верблюдов, лошадей, овец и молочный скот, обеспечивая себя, таким образом, мясом, шерстью, молоком и кумысом — напитком из перебродившего кобыльего молока. Традиционный жизненный уклад казахского народа начал меняться около 100 лет назад, когда эти земли вошли в состав России. В Казахстане поселились тысячи русских, которые в наши дни составляют треть населения страны. Русские начали разрабатывать месторождения железа и

свинца, а также засеяли огромные площади земель пшеницей. В стране интенсивно развивалась промышленность. Многие казахи отказались от кочевого образа жизни и осели в деревнях.

**Хозяйство.** ТЭК. Нефть: Мангышлак — Шубаркудук, Макат, Доссор, Косчагыл, Каратон, Прорва, Новый Узень, Жетыбай. Газ: Новый Узень. Уголь: Караганда, Абай и Экибастуз, Майкубен. Нефтеперерабатывающие заводы: Павлодар, Чимкент. Газоперерабатывающий завод: Новый Узень.

**Электроэнергетика:** ТЭС — Экибастузские, Ермаковская, Южно-Казахстанская, Джезказганская, Гурьевская, Балхашская, Мангышлакская.

ГЭС — Бухтарминская, Шульбинская, Капчагайская, Чардарьинская, Усть-Каменогорская.

АЭС — Шевченковская (Актау).

**Черная металлургия:** железные руды: месторождения Соколовско-Сарбайское, Лисаковское, Каражал. Хром — Хромтау. Марганец — Джезды, Каражал.

Комбинат полного цикла — Темиртау. Заводы ферросплавов — Ермак, Актюбинск.

**Цветная металлургия:** медные руды: месторождения Джезказган, Восточно-Коунрадское, Саяк. Полиметаллы: месторождения Глубокое, Лениногорск, Зырянское, Текели. Алюминиевые месторождения — Аркалык. Производство глинозема — Павлодар.

Медная — Джезказган, Глубокое, Балхаш.

Свинцовая — Усть-Каменогорск, Лениногорск, Чимкент.

Цинковая — Усть-Каменогорск, Лениногорск.

**Машиностроение:** тяжелое — Караганда, Алма-Ата, Усть-Каменогорск. Тракторы — Павлодар.

**Химическая:** фосфориты — Каратау. Поваренная соль — Аральск.

**Основная химия:** Актюбинск, Балхаш, Усть-Каменогорск, Балхаш, а также азотные удобрения: Джамбул, фосфатные — Джамбул, Алга.

**Синтетический каучук** — Темиртау. Переработка полимеров — Чимкент.

Лесными ресурсами страна не обеспечена, целлюлозно-бумажный комбинат в Кызыл-Орде.

**Сельское хозяйство.** Яровая пшеница — север, кукуруза на зерно, рис, подсолнечник. Тонкорунное овцеводство (каракулеводство), шелководство, верблюдоводство, коневодство.

**Транспорт.** Железнодорожные магистрали: Турксиб (Новосибирск — Семипалатинск, Алма-Ата, Луговая), Трансказахская (Петропавловск, Кокчетав, Акмола, Караганда, Чу). Нефтепроводы: Мангышлак — Поволжье (Новый Узень-Гурьев, Самара), Мангышлак — Урал (Новый Узень-Гурьев-Орск-Уфа-Ишимбай). Россия — Западная Сибирь — Казахстан: Нижнеартовск — Сургут — Омск — Павлодар — Чимкент. Морской порт (незамерзающий) — Шевченко (Актау).

Специализация. Промышленность: топливная (нефтяная, угольная), металлургия, машиностроение (с/х, тяжелое), химия, легкая, пищевая (мясная).

Основные статьи экспорта — сырая нефть, металлы, химикаты, зерно, шерсть.

## КИРГИЗИЯ

Форма правления — республика. Площадь — 198 500 кв. км. Население — 4,5 млн: киргизы — 2,2 млн, русские — 0,9 млн, узбеки — 0,6, украинцы — 0,1. Городское население — 38%. Столица — Бишкек (642 000). Другой крупный город — Ош (239 000). Высшая точка — пик Победы (7 439 м). Государственный язык — киргизский. Основная религия — ислам. Денежная единица — сом.

**Природа.** Расположена в пределах Памиро-Алтайской горной страны. Горы разделены высокогорными долинами и котловинами. Климат континентальный. Реки богаты гидроэнергией, используется для орошения. Крупное озеро Иссык-Куль.

**История.** Первые государственные образования на территории современного Кыргызстана возникли во II веке до н.э. С VI по XII век н.э. эти земли населяли тюркские народности. Впоследствии территория Кыргызстана находилась под властью монголо-татар и других завоевателей. В XIX веке Киргизия вошла в состав России. До 1991 года страна входила в состав Советского Союза, ныне это суверенное государство.

**Хозяйство.** ТЭК: нефть — Чантыр-Таш, Майли-Сай. Газ — Майли-Сай. Уголь — Таш-Кумыр, Кок-Янгак, Джергалан. Бурый уголь — Кызыл-Кия, Сюлюкта.

Электроэнергетика: ТЭС — Бишкекская, ГЭС — Токтогульская, Учкурганская.

Цветмет — добыча: полиметаллы — Сумсар, ртуть — Чаувай, Хайдаркан, сурьма — Кадамджай.

Создана автомобильная промышленность (сборочное производство) — Бишкек, Курган-Тюбе.

Легкая — ковры, шерстяные, шелковые, х/б ткани. Сырье свое.

Пищевая — мясная, маслосыродельная, сахарная по сырьевому фактору.

Лесными ресурсами не обеспечена, целлюлозно-бумажной промышленностью — нет.

Сельское хозяйство: сахарная свекла, овцеводство, шелководство, а также лекарственный мак, табак, пшеница, ячмень — Ферганская долина, орошение за счет Токтогульского водохранилища.

**Транспорт** — автомобильный составляет 90%, т.к. — горные дороги, главная трасса — Бишкек — Ош, Ташкент — Бишкек — Алма-Ата. Газопровод из Узбекистана, речной транспорт по озеру Иссык-Куль.

**Специализация:** цветная металлургия, легкая, пищевая (мясная, маслосыродельная) промышленность; сельское хозяйство: овцеводство, зерновое хозяйство, виноградарство и плодоводство.

**Основные статьи экспорта** — продукты питания, продукция машиностроения, промышленные товары, шерсть, химикаты, металлы.

## ТУРКМЕНИЯ

**Форма правления** — республика. Площадь — 488 100 кв. км. Население — 3, 8 млн чел., туркмены — 68%, русские — 13%, узбеки — 13%. Городское — 45%. Столица — Ашхабад (411 000). Другой крупный город — Чарджоу (166000). Государственный язык — туркменский. Основная религия — ислам. Денежная единица — манат.

**Природа.** Большую часть Туркменистана занимает безводная пустыня Каракумы, практически необитаемая. Населенные районы страны находятся главным образом в предгорьях Копетдага на юге и в речных долинах на юго-западе.

**История.** Населявшие территорию современного Туркменистана древние племена, вероятно, вели кочевой образ жизни и занимались скотоводством. Земли эти подвергались многочисленным нашествиям. Туркменская народность сложилась в основном в XV веке. В XIX веке Туркменистан был присоединен к России, и с 1924 по 1991 год входил в состав Советского Союза. Около семидесяти процентов современного населения страны составляют туркмены — потомки первых тюркских поселенцев.

**Хозяйство.** ТЭК: газ — Небит-Даг, Кум-Даг, Окарен (здесь же и нефть), Наин, Ачак, Шатлык, Майское (экспорт в Закавказье и Украину).

Нефтеперерабатывающий — Туркменбаши (Красноводск).

ТЭС — Красноводская, Марыйская, Безмеинская.

Химическая промышленность работает на своем сырье: мирабилит, сера, бром, йод. Чарджоу — фосфатные удобрения (фосфориты из Казахстана).

Легкая — шелковые и хлопчатобумажные ткани, ковры, трикотаж — Ашхабад, Мары, Чарджоу.

**Сельское хозяйство:** по производству хлопка (Каракумский канал) занимает 2-е место в СНГ. Зерновые — пшеница, ячмень, кукуруза. Фрукты, овощи, виноград. Каракулевые овцы в Каракумах, тонкорунное овцеводство и верблюдоводство, ахалтекинские лошади. Шелководство занимает 3-е место в СНГ после Узбекистана и Азербайджана.

**Транспорт:** основной — железнодорожный, юг — Закаспийская железная дорога Туркменбаши — Ашхабад — Мары — Чарджоу — Самарканд (построена еще в 19 веке). Автомобильная: Туркменбаши — Ашхабад — Чарджоу.

Морской транспорт соединяет города Туркменбаши и Баку. Речной путь составляет 100 км по Аму-Дарье, Каракумский канал — 500 км. Газопровод Средняя Азия — Центр (через Россию в Закавказье и Украину).

Специализация: топливная (газовая), химическая (горная химия, удобрения), легкая.

Основные статьи экспорта — потребительские товары, продукты питания, продукция машиностроения, металлы, нефть, природный газ, хлопок, текстиль, химикаты.

## ТАДЖИКИСТАН

Форма правления — республика. Площадь — 143 100 кв. км. Население — 5, 5 млн чел., таджики — 71%, узбеки — 20%, русские — 8%. Городское население — 32%. Столица — Душанбе (592 тыс. чел.). Другой крупный город — Худжанд (164 тыс. чел.). Государственный язык — таджикский. Основная религия — ислам. Денежная единица — рубль.

Природа. Таджикистан — гористая страна, лежащая в зоне повышенной сейсмической активности. Высшая точка — пик Коммунизма (7 495 м). Дороги в горах Памира значительную часть года непроходимы из-за снежных завалов. Однако, в плодородных речных долинах, где сосредоточено основное население страны, климат характеризуется жарким и продолжительным летом.

История. Таджики происходят от персов, которые поселились на этих землях несколько тысяч лет назад. Около двух третей населения живет в сельских местностях, в основном в речных долинах и оазисах. Деревенские жители выращивают хлопок, зерновые культуры, овощи, оливки, фиги и цитрусовые культуры. На пастбищах разводят домашний скот. В 20-е годы 20 в. Таджикистан стал республикой Советского Союза. В 1991 году Таджикистан стал суверенным государством. Впоследствии он вступил в Содружество Независимых Государств.

Хозяйство. ТЭК: нефть — Нефтебад, газ — Курган-Тюбе. ГРЭС — Бушанбинская, ГЭС — Нурекская, Рогунская, Головная.

Цветная металлургия: полиметаллы — Алтын-Топкан. Алюминиевая промышленность — Турсунзаде (основа: ГЭС и привозной глинозем).

Химическая: добыча солей — Куляб, Булак, основная химия — Яван (электрохимический комбинат — Нурекская ГЭС).

Легкая — ткани (свое сырье), ковры.

Пищевая — растительное масло из хлопка, консервы, сухофрукты, вино.

Сельское хозяйство: хлопок — занимает 3-е место в СНГ. Пшеница, ячмень, кукуруза, рис. Овцеводство каракульное и мясо-сальное, яки, шелководство.

Транспорт: 90% составляют горные дороги, поэтому развит автомобильный. Железные дороги — Термез — Душанбе, Термез — Яван.

Специализация: электроэнергетика, цветмет, химическая, легкая + хлопководство, плодоводство, виноградарство, овцеводство, шелководство.

Основные статьи экспорта — хлопок, продукты питания, металлы, текстиль, фрукты, овощи.

## УЗБЕКИСТАН

Форма правления — федеративная республика (неустановившаяся), в состав входит Каракалпакия со столицей Нукус. Площадь — 447 400 кв. км. Население — 22 млн чел., узбеки — 71%, русские — 8%, таджики, татары — по 6%, каракалпаки — 3%. Городское население — 41%. Плотность до 300 чел. на кв. км в оазисах: Ферганском, Ташкенском, Самаркандском. Избыток трудовых ресурсов. Столица — Ташкент (2,120 млн чел.). Другой крупный город — Самарканд (395 тыс. чел.). Государственный язык — узбекский. Основная религия — ислам. Денежная единица — сум (по-прежнему имеет хождение и российский рубль).

**Природа.** Большую часть Узбекистана занимают холмистые степи и бесплодные пустыни, в том числе огромная пустыня Кызылкум, которая простирается в центре страны. Реки, текущие с могучих Тянь-Шаньских гор, орошают плодородную и многонаселенную Ферганскую долину на востоке.

**История.** Через Узбекистан проходил Великий шелковый путь — важный торговый путь, который с XV по XIX век связывал Китай со Средним Востоком. Около III века до н.э. эти земли стали частью империи Александра Великого. Узбекская народность сложилась к XI–XII векам. Население страны в основном составляют узбеки — народ тюркско-монгольского происхождения. В 20-х годах XX века Узбекистан стал республикой Советского Союза. По традиции коренные жители этих земель вели кочевой образ жизни и занимались скотоводством, но при советской власти огромные площади пастбищных земель были отведены под хлопковые плантации. После распада Советского Союза в 1991 году Узбекистан получил независимость.

**Хозяйство.** ТЭК: газ — Кызылкумы: Газли, Джаркак, Мубарек, Шахпахты; экспорт в Киргизию, Казахстан, Украину, Закавказье (3-е место в СНГ). Нефть — в Ферганской долине: Северный Сох, Южный, Аламышик, Палванташ, Термез. Уголь — Шаргунское. Бурый уголь — Ангрен (Ангренская ГРЭС).

Нефтеперерабатывающий завод — Фергана. Газоперерабатывающий завод — Мубарек.

ГРЭС — Сырдарьинская, Новоангренская, Навоийская, Тахиаташская.

ГЭС — Чарвакская, Хишраутская, Тюямуюнская, Фархадская ГЭС — Сырдарья.

Черная металлургия: переделная — Бекабад (использует металлом, привозной чугуном).

Цветная металлургия: добыча медных руд — Алмалык. Мурунтау — добыча золота. Выплавка меди, цинка, вольфрама, молибдена — комбинаты города Алмалык.

Машиностроение: с/х комбайны для хлопководства — Ташкент, Коканд, Андижан.

Химическая промышленность: азотные удобрения — Навои, Самарканд, Чирчик, Алмалык, Фергана; фосфатные — Самарканд, Алмалык. Химволокно — Фергана, Навои.



Легкая — 40% производства: хлопкоочистительная, х/б, шелковая, ковры. По производству хлопкового волокна занимает 1-е место в СНГ, 5-е — в мире. По производству хлопчатобумажных тканей занимает 3-е место в СНГ — Ташкент, Самарканд, Бухара.

**Сельское хозяйство:** хлопководство в Ферганской долине, кенаф, табак, роги, пшеница, ячмень, рис, садоводство, виноградарство. Каракульские овцы — Кызылкумы (30% СНГ), лошади, верблюды, шелководство.

**Транспорт:** главный — автомобильный. Догори: Большой Узбекский тракт: Ташкент — Самарканд — Термез, Зеравшанский тракт: Самарканд — Чарджоу, Ферганское кольцо. Железные дороги — Ташкент — Оренбург, Закаспийская железная дорога, Турксиб. Магистральные газопроводы: Бухара — Урал, Средняя Азия — Центр, Мубарек — Алма-Ата.

**Специализация:** топливная (газовая), цветмет, машиностроение (сельскохозяйственное), химическая, легкая, пищевая, а также хлопководство, плодоводство, овцеводство, шелководство.

**Основные статьи экспорта** — хлопок, химикаты, продукты питания, металлы, полезные ископаемые, продукция машиностроения, текстиль, золото.

# СТРАНЫ БАЛТИИ

---

## ЭСТОНИЯ

Форма правления — республика. Площадь — 45 100 кв.км. Население — 1,517 млн чел. Столица — Таллин (503 тыс. чел.). эстонцы — 64,2%, русские — 28,7%. Религия — лютеранство, православие, баптизм. Государственный язык — эстонский.

Природа. Эстония — страна равнинная, и почти половину ее площади занимают пахотные земли. Здесь много лесов, которые выращивают специально, чтобы обеспечить сырьем лесную, бумажную и мебельную отрасли промышленности. Некоторые районы страны заняты торфяными болотами. В состав Эстонии входит также более 800 островков Балтийского моря.

История. Предки современных эстонцев поселились здесь тысячи лет назад. В XIII веке тевтонские рыцари, крестоносцы из Германии, завоевали эти земли и обратили местных жителей в христианство. В 1940 году эта страна входила в состав России. Это были годы интенсивной индустриализации страны. После распада Советского Союза в 1991 году Эстония объявила о своей независимости.

Хозяйство. ТЭК — горючие сланцы на побережье Финского залива. Прибалтийская и Эстонская ТЭС работают на сланцах и газе из Сибири, Коми.

Сланцы, термическая обработка позволяет получать фенол, бензол, толуол — Кохтла-Ярве.

Химическая промышленность работает на местных фосфоритах и хибинских апатитах.

Машиностроение — радиоаппаратура, приборы, электротехника — Таллин, Тарту.

Половина грузооборота приходится на морской транспорт.

Сельское хозяйство мясо-молочного направления.

Основные статьи экспорта — продукты питания, продукция химической промышленности, промышленные изделия. Долг другим странам составляет 486 млн долларов.

Основные партнеры — Финляндия, Швеция, Россия, ФРГ.

## ЛАТВИЯ

Латвийская Республика. Площадь — 64,5 тыс. кв. км. Население — 2,4 млн человек, городское — 71,1%; национальный состав: латыши

(1388 тыс. человек), русские, белорусы, украинцы, поляки и др. Официальный язык — латышский. Верующие — протестанты, православные, католики. Столица — Рига (874 тыс. чел.).

Природа. Низменная равнина, на западе и востоке всхолмленная омывается Балтийским морем и Рижским заливом. Климат переходный от морского к континентальному. Осадков 500—800 мм в год. Главная река — Даугава (Западная Двина); много озер. Почвы подзолистые, болотистые. 1/3 территории занимают леса. Заповедники: Грини, Морицсала, Слитере и др.; национальный парк Гауя.

История. В 10–13 вв. здесь появились первые феодальные княжества. К началу 17 в. сложилась латышская народность. В 1721 и 1795 гг. присоединена к Российской империи (Курляндская, части Лифляндской и Витебской губерний). 21.7.1940 образована Латвийская ССР, с 5.8.1940 в составе СССР. В сентябре 1991 СССР признал независимость Латвии. Тогда же Латвия принята в ООН.

Хозяйство. Латвия — индустриально-аграрная страна. В структуре национального дохода: промышленность составляет 38,5%, сельское хозяйство 6%. Производство электроэнергии 4 млрд квт.ч. ГЭС: Плявиньская, Кегумская. Ведущие отрасли промышленности — машиностроение и металлообработка (энергетическое машиностроение, электротехническая, радиоэлектронная промышленность, производство средств связи и приборостроение, транспортное и сельскохозяйственное машиностроение). Развита химическая и нефтехимическая, легкая (текстильная, трикотажная и др.), пищевкусовая (мясо-молочная, рыбная и др.), лесная, деревообрабатывающая и целлюлозно-бумажная, стекольная и фарфоро-фаянсовая промышленность; производство парфюмерно-косметической продукции; художественные промыслы: обработка кожи, янтаря, резьба по дереву, вышивка.

Черная металлургия — Лиепая.

Машиностроение — Елгава — автобусы, Рига — вагоны.

Химическая — Вентспилс — азотные удобрения, фосфатные удобрения, Даугавпилс — химические волокна, Рига — переработка полимеров.

Целлюлозно-бумажная — Юрмала, Лигатне.

Главная отрасль сельского хозяйства — животноводство (молочно-мясное скотоводство и беконное свиноводство). Растениеводство: зерновые — 42% (рожь, пшеница, ячмень), кормовые 50%. Выращивают также лен-долгунец, сахарную свеклу. Картофельводство, овощеводство. Пчеловодство, звероводство.

Курорты: Юрмала, Лиепая, Келяри, Балдоне и др. Эксплуатационная длина железных дорог 2,4 тыс. км; порты: Рига, Вентспилс, Лиепая. Судоходство по рекам Лиелупе и Даугаве.

Экспорт: продукция машиностроения, легкой и пищевой промышленности. Основной внешнеторговый партнер ЕЭС. Импорт — энергоносители, машины и оборудование.

## ЛИТВА

Форма правления — республика. Площадь — 65 200 кв. км. Население — 3,730 млн чел. Столица — Вильнюс (593 тыс. чел.). Государственный язык — литовский. Основная религия — христианство. Основные статьи экспорта — продукты питания, продукция химической промышленности, промышленные изделия.

Природа. На песчаных взморьях Литвы расположено множество популярных курортов. В удалении от моря простирается равнина с озерами и лесами, к западу и юго-востоку переходящая в холмистую возвышенность. Обширные заболоченные местности страны были осушены и отведены под пахотные земли. Здесь выращивают злаковые культуры, лен, сахарную свеклу и картофель, а также разводят свиней и молочный скот. Однако большей частью литовцы живут в городах и работают в таких отраслях промышленности, как строительство, судостроение, химическая и пищевая промышленность.

История. Люди жили на этих землях с доисторических времен. Летописи говорят о том, что торговля процветала здесь уже около 50 года до н.э., когда римляне покупали у местных жителей янтарь. Подобно другим Балтийским государствам, Литва оставалась независимой с 1918 по 1940 год, а затем вошла в состав Советского Союза. Республика была индустриализирована. Литва объявила о своей независимости в 1991 году после распада Советского Союза.

Хозяйство. Ведущие отрасли промышленности: машиностроение и металлообработка (приборостроение, станкостроение, судостроение, электротехническое машиностроение и др.), химическая и нефтехимическая (искусственные волокна, минеральные удобрения), легкая (трикотажная), пищевая (мясомолочная, рыбная). Развита художественные промыслы (изделия из янтаря, керамики).

Сельское хозяйство: животноводство (молочно-мясное и беконное, птицеводство); растениеводство (зерновые — ячмень, рожь, пшеница; лен, овощи, картофель).

Транспорт. Главный порт — Клайпеда, речной — Каунас.

Курорты: Друскининкай, Паланга.

# ОБОБЩАЮЩЕЕ ПОВТОРЕНИЕ

## Страны — мировые лидеры

Показатель	Страна	Характеристика
Площадь территории	Россия	17,1 млн кв. км
Население	Китай	1300 млн чел.
Плотность населения	Бангладеш	1000 чел. на кв. км
Природные ресурсы	Россия	30% мировых ресурсов
Урбанизация	Бельгия, Кувейт	97%
Количество городского населения	Китай	около 400 млн чел.
Объемы выбросов углекислого газа	США	24,6% мир
Площадь лесов	Россия	22% мир
Доля инфицированных ВИЧ	Свазиленд	38% от общей численности населения
Коэффициент младенческой смертности	Ангола	190‰
Индекс человеческого развития	Норвегия	96%
ВВП	США	около 12 млрд долл. — 21%
ВВП на человека в год	Люксембург	55000 долл. США

## Страны — мировые лидеры в промышленности

Страна	Отрасль промышленности	Показатель, % мир
Саудовская Аравия	Нефтяная	около 500 млн т — 13%
Китай	Угольная	1900 млн т — 43%
Россия	Газовая	около 600 млрд куб. м — 22%
США	Электроэнергетика	4150 млрд кВт. час — 24%

Страна	Отрасль промышленности	Показатель, % мир
США	Обрабатывающая	24%
Китай	Добыча железной руды	255 млн т — 21%
Китай	Выплавка стали	270 млн т — 26%
Чили	Добыча медных руд	5400 тыс. т — 37%
Чили	Медная промышленность	2900 тыс. т меди — 19%
Австралия	Добыча бокситов	55000 тыс. т — 36%
Китай	Алюминиевая	6000 тыс. т — 21%
Япония	Производство грузовых автомобилей	7,8 млн штук — 26%
Япония	Производство легковых автомобилей	8,8 млн штук — 19%
Япония	Станкостроение	23%
Китай	Производство химических волокон	15 млн т — 36%
США	Фосфатные удобрения	8 млн т — 23%
Канада	Калийные удобрения	8 млн т — 30%
США	Синтетический каучук	2,4 млн т — 22%
Китай	Азотные удобрения	24 млн т — 27%

## Страны — мировые лидеры в сельском хозяйстве

Страна	С/х культура	Показатель, % мир
Китай	Пшеница	90 млн т — 14%
Китай	Рис	190 млн т — 31%
США	Кукуруза	300 млн т — 41%
США	Соя	85 млн т — 42%
Россия	Подсолнечник	4,4 млн т — 16%
Испания	Оливки	4,5 млн т — 27%
Китай	Картофель	75 млн т — 23%
Бразилия	Сахарный тростник	420 млн т — 31%
Франция	Сахарная свекла	30 млн т — 12%
Китай	Хлопководлокло	6,3 млн т — 32%
Китай	Льноволокно, пакля	470 тыс. т — 63%

Страна	С/х культура	Показатель, % мир
Италия	Виноград	8,7 млн т — 13%
Бразилия	Кофе	2500 тыс. т — 32%
Китай	Чай	870 тыс. т — 26%
Кот-д'Ивуар	Какао	1350 тыс. т — 34%
Китай	Яблоки	22 млн т — 35%
Индия	Бананы	17 млн т — 23%
Бразилия	Апельсины	18 млн т — 28%
Бразилия	Крупный рогатый скот	190 млн т — 14%
Китай	Поголовье свиней	480 млн т — 50%
Китай	Поголовье овец	155 млн т — 15%
Китай	Поголовье коз	185 млн т — 23%
Китай	Поголовье лошадей	8 млн т — 14%
Китай	Поголовье кур	4200 млн — 26%

## Страны — мировые лидеры в транспорте и торговле

Страна	Отрасль	Показатель, % мир
ФРГ	Экспорт товаров	900 млрд долл. — 10%
США	Экспорт услуг	310 млрд долл. — 15%
Франция	Туризм	75 млн чел. в год — 11%
США	Протяженность автомобильных дорог	6300 тыс. км
США	Длина трубопроводов	607 тыс. км
Япония	Число морских судов	8460 шт.
США	Размеры авиаперевозок пассажиров	570 млн чел.

# ТЕСТЫ

---

## Тест 1

Определите страну по описанию.

1. Государство зарубежной Европы, более 60% электроэнергии вырабатывается на ГЭС, добывает нефть и газ на шельфе Северного моря.
2. Государство Южной Африки, имеет существенные месторождения железной руды и коксующегося угля, алмазов, золота, руд цветных металлов.
3. Монархия, один из лидеров газовой промышленности зарубежной Европы, входит в ЕС, развито многоотраслевое машиностроение.
4. Государство-архипелаг, входит в ОПЕК, лидер в газовой промышленности своего региона, богато цветными металлами, в частности — оловом, большая часть жителей — мусульмане.
5. Европейская страна с высокоразвитым машиностроением и легкой промышленностью, в энергетике преобладают атомные электростанции, развито зерновое хозяйство и виноделие.

## Тест 2

Определите страну по описанию.

1. Страна с большой численностью населения, пестрым расовым составом, крупный производитель черных металлов, экспортер железной руды, сахарного тростника и кофе.
2. Европейская унитарная республика, имеет запасы угля, экспортирует станки, электровозы, мотоциклы, автомобили, обувь, пиво, не имеет выхода к Мировому океану.
3. Страна, являющаяся одной из самых больших в мире по площади, богата многими минеральными ресурсами, 90% проживают на юге, северные районы практически не заселены, одной из отраслей международной специализации является лесная и деревообрабатывающая промышленность.
4. Унитарная монархия, имеющая мононациональное население (99% жителей относится к одному этносу), половина населения проживает в крупном мегаполисе, большая часть экспорта — продукция машиностроения, импортируется почти все топливо и продовольствие.
5. Один из крупнейших в мире районов медной промышленности, государство вытянуто в меридиональном направлении, на юге — умеренный климатический пояс.



### Тест 3

Определите страну по описанию.

1. Страна зарубежной Европы, монархия. Имеет максимальный объем добычи железной руды в регионе, развито автомобилестроение, лесная промышленность.
2. Эта страна — лидер по добыче бокситов, в топливной промышленности преобладает угольная.
3. Эта страна — лидер в мировой добыче олова, входит в Южный лесной пояс, федерация.
4. В этой стране находятся крупнейшие алюминиевые заводы мира, лидер по валовому сбору подсолнечника.
5. Страна — монархия, на суше граничит лишь с одной страной, столица — крупнейший порт. Отраслями специализации являются: добыча нефти, газа и угля, многоотраслевое машиностроение, химическая промышленность.

### Тест 4

Определите страну по описанию.

1. В прошлом эта страна — центр одной из крупнейших колониальных империй мира, ныне специализируется на легкой промышленности, расположена в субтропическом поясе, столица — морской и речной порт.
2. Страна с морским климатом, развитой промышленностью, крупный производитель нефти, газа, угля, важный финансовый центр, имеет животноводческую специализацию в сельском хозяйстве.
3. Унитарная европейская монархия, отличающаяся малоземельностью и густонаселенностью, ведет активное освоение прибрежных участков моря, добычу и экспорт газа, большое значение имеет цветоводство.
4. Унитарная монархия, имеет значительные рекреационные ресурсы, почти все верующие католики, производит и экспортирует автомобили, металлы, изделия легкой промышленности, оливковое масло, вина, цитрусовые.
5. Одна из «ключевых» развивающихся стран мира, добывает нефть на суше и на шельфе, главная продовольственная культура — кукуруза, производит сахарный тростник, хлопок, половина промышленной продукции производится в столице страны.

### Тест 5

Определите страну по описанию.

1. Страна — лидер в производстве легковых автомобилей, судов, электроники, синтетических тканей.

2. Это самая химизированная страна мира, здесь развито многоотраслевое машиностроение, цветная и черная металлургия. В своем регионе — крупнейшая по численности населения.
3. Католическая восточноевропейская страна с однородным национальным составом, развитой угольной промышленностью, имеется район текстильной промышленности, является крупным производителем картофеля.
4. Страна в Африке, монархия, имеет богатые месторождения фосфоритов.
5. Азиатское государство, один из главных производителей джута, мусульманская, относится к беднейшим странам мира.

## Тест 6

Определите страну по описанию.

1. Федеративная республика, самая многонациональная в мире, экспортирует железную руду, велико поголовье крупного рогатого скота, который используется исключительно для получения молока.
2. Унитарная республика, занимает 1-е место по числу деревень и числу городского населения, занимает 1-е место по выращиванию пшеницы, риса.
3. Страна с большой численностью населения, аграрная экономика, существуют крупные районы тяжелой и легкой промышленности, на севере выращивают пшеницу, на юге — хлопок, арахис, на востоке — рис, джут.
4. Это государство входит в ОПЕК, расположено в междуречье двух известных рек, столица — древний город, находится в центре страны, на орошаемых землях выращивают пшеницу, хлопок, финики.
5. Унитарная монархия, столица находится на острове, крупнейший производитель в Европе масла, сыра, свинины, яиц, развито рыболовство.

## Тест 7

Определите страну по описанию.

1. Страна расположена около полярного круга, но тем не менее здесь выращивают помидоры, яблоки и даже бананы. Широко использует геотермальную энергию, специализируется на рыболовстве и переработке рыбы.
2. Восточноевропейская республика, отличается развитием садоводства и виноградарства, основную часть экспорта составляют табачные изделия, вина, плодовоовощные консервы, есть атомная электростанция. Имеет курорты на Черноморском побережье.
3. В этой стране преобладают равнины, здесь находится крайний запад степной зоны. Страна специализируется на производстве пшеницы, сахарной свеклы, винограда, столицу разделяет крупная река.
4. Многонациональная, «ключевая» развивающаяся страна, столица — не самый крупный город, в сельском хозяйстве преобладает растениеводство,

ВВП на 1 человека — довольно низкий. Высокая рождаемость, занимает 2-е место по численности населения.

5. В прошлом это государство было центром крупнейшей колониальной империи мира, в настоящее время на языке этой страны говорят в двух десятках стран, монархия, столица расположена в центральном районе страны, ранее была крупной морской державой.

### Тест 8

Определите страну по описанию.

1. Небольшая европейская монархия, внутриконтинентальная, важный финансовый центр, 1-е место в мире по производству стали на душу населения.
2. Европейская монархия с максимальным уровнем производства электроэнергии на душу населения, преобладанием гидроэнергии.
3. Республика, унитарная, находится в Восточной Европе, большие месторождения бурого угля, развито судостроение, преобладают католики.
4. Республика в Восточной Европе, выходит к Черному морю, титульная нация — романская группа индоевропейской семьи.
5. Республика СНГ, внутриконтинентальная, развито машиностроение, население — восточные славяне, православные.

### Тест 9

Определите страну по описанию.

1. Республика СНГ, есть уголь, марганец, значительные рекреационные ресурсы, находится в зоне влажных субтропиков.
2. Развитая капиталистическая страна, федеративная, входит в пятерку крупнейших по численности населения, преимущественно протестантское.
3. Государство Карибского бассейна, крупный экспортер бокситов.
4. Развитая капиталистическая страна, страна переселенческого капитализма, преобладают тропический и субтропический пояса, на восточном побережье — буш, богата минеральными ресурсами.
5. Страна, вышедшая на первое место по производству стали, добыче угля, занимающая второе место в мире по производству электроэнергии.

### Тест 10

Определите страну по описанию.

1. Государство-архипелаг, страна переселенческого капитализма, находится в сейсмической зоне, отрасли специализации — пищевая промышленность, овцеводство.
2. Страна Юго-Восточной Азии, независима с 1965 года, бывшая колония Великобритании, 77% — китайцы, все сырье импортируют.

3. Королевство в Южной Азии, государственный язык — бхотия, религия — буддизм.
4. Государство в Европе, островное, республика, титульная нация — кельты, католики.
5. Внутриконтинентальное государство Латинской Америки, крупный экспортер олова.

### Тест 11

Определите страну по описанию.

1. Страна в Восточной Европе, столица расположена на Дунае, поставяет автобусы на европейский рынок, внутриконтинентальная.
2. Развитая капиталистическая страна, занимает 2 место по добыче газа и угля, 1-е место по производству кукурузы, выходит к двум океанам.
3. Страна в Западной Европе, считается пошивочным цехом Европы, развита легкая промышленность, низкий уровень урбанизации, крупнейший поставщик пробкового дерева на мировом рынке.
4. Титульная нация этой страны относится к уральской языковой семье. На территории страны — большие месторождения хрома, много лесов и озер ледникового происхождения.
5. Страна в Юго-Восточной Азии, бывшая колония Франции, монархия, государственный язык — кхмерский.

### Тест 12

Определите страну по описанию.

1. «Ключевая» развивающаяся страна, многонациональная, зарегистрированы 18 основных языков, крупнейший поставщик хлопка и джута.
2. Островная страна, преобладают субтропики, часть населения — православные, часть исповедуют ислам.
3. Республика СНГ, внутриконтинентальная, добывают большое количество туфа, цветных металлов, не имеет границ с Россией.
4. Древнее государство в Азии, с богатой историей, имеет практически все виды природных ресурсов, подавляющая часть населения проживает в восточных частях страны, на северо-западе — уйгуры, преобладает сельское население, имеет много железной руды, но практически ее не экспортирует.
5. Республика СНГ, имеет богатейшие гидроэнергоресурсы, есть алюминиевый завод, титульная нация относится к той же группе, что и персы, курды, верующие исповедуют ислам, большая часть территории находится в горной местности.

# ОТВЕТЫ К ТЕСТАМ

## Классификация стран мира

Вопрос Тест	1	2	3	4	5
Тест 1	Монако, Албания	Италия, Болгария	Лиссабон, Дублин	Греция	Брюссель, Рим
Тест 2	Италия	Оттава, Токио	Индонезия, Алжир	ЮАР	Колумбия
Тест 3	Индонезия, Египет	Бутан, Афганистан	Бурунди, Мали	Катманду, Коломбо	Грузия, Киргизия
Тест 4	Мексика	Южная Корея	Финляндия	Иордания	210–250
Тест 5	Марокко	Бруней	Манила, Сеул	Мадрид, Эр-Рияд	5/6 стран
Тест 6	Лиссабон, Анкара	Бразилия	Дели, Канберра	Россия, Канада, Китай	Бангладеш, Индонезия

## Ресурсы мира

Вопрос Тест	1	2	3	4	5
Тест 1	Нидерланды	Албания	Италия	Бенгальцы	Персы, немцы
Тест 2	Грузия, Молдавия	Австралия, Исландия	Бельгия	Бразилия, Мексика	Сан-Паулу
Тест 3	Чипите	Токайдо	Япония	Поляки, чехи, словаки	Буддизм
Тест 4	ФРГ, Грузия	США, Дания	Башкиры	Ливия, Австралия	Тирана, Каир
Тест 5	Уйгуры	Бельгия	Шри-Ланка	Иран	США, Румыния

## Промышленность мира

Вопрос Тест	1	2	3	4	5
Тест 1	Китай	Кувейт	Бразилия	Норвегия	Франция
Тест 2	Перу	Бразилия	Гвинея	Франция	ФРГ
Тест 3	Китай	США	Россия	ЮАР	Испания
Тест 4	фосфориты	уголь	Украина, Казахстан	Амазонка	Франция
Тест 5	США	Россия	автомобиле- строение	апатиты	Китай

## Сельское хозяйство

Вопрос Тест	1	2	3	4	5
Тест 1	США	Россия	Франция	Бразилия	пшеница
Тест 2	Китай	Аргентина	Узбекистан	Россия	Маккензи

## Транспорт

Вопрос Тест	1	2	3	4	5
Тест 1	Валдиз	морской	Бельгия	Роттердам	США
Тест 2	Тубаран	автомо- бильный	Нидерланды	Шанхай	США
Тест 3	Иран	морской	Япония	Кильский (ФРГ)	США

## Зарубежная Европа

Вопрос Тест	1	2	3	4	5
Тест 1	Испания	Дания	Болгария	Швеция	Исландия
Тест 2	Норвегия	Лихтен- штейн	Нидерланды	Венгрия	ФРГ
Тест 3	Румыния	Латвия	Чехия	Франция	Финляндия
Тест 4	Италия	Франция	Польша	Испания	Мальта
Тест 5	Эстония	Монако	Молдавия	Ирландия	Португалия

## Зарубежная Азия

Вопрос Тест	1	2	3	4	5
Тест 1	Азербайджан	Малайзия	Иран	Оман	Узбекистан
Тест 2	Индия	Кипр	Южная Корея	Монголия	Кувейт
Тест 3	Вьетнам	Афганистан	Индонезия	Турция	Туркмения
Тест 4	Мальдивы	Китай	Армения	Иордания	Туркмения
Тест 5	Камбоджа	Бангладеш	Непал	Бахрейн	Сирия

## Америка

Вопрос Тест	1	2	3	4	5
Тест 1	Чили	Боливия	Французская Гвиана	Никарагуа	Мексика
Тест 2	Венесуэла	Эквадор	Суринам	Тринидад и Тобаго	Куба
Тест 3	Аргентина	Гайана	Гваделупа	Бермудские Острова	Перу
Тест 4	Бразилия	Гватемала	Парагвай	Колумбия	Мексика
Тест 5	Средний Запад	Монреаль	Мексика	Хьюстон	Канада

## Африка

Вопрос Тест	1	2	3	4	5
Тест 1	Замбия	Кот-д'Ивуар	Тунис	ДР Конго	Эритрея
Тест 2	Мозамбик	Гвинея	Мали	Ливия	Нигерия
Тест 3	Мавритания	Габон	Нигер	Зимбабве	Танзания
Тест 4	Алжир	ЮАР	Гана	Эфиопия	Ангола

## Обобщающее повторение

Вопрос Тест	1	2	3	4	5
Тест 1	Норвегия	ЮАР	Нидерланды	Индонезия	Франция
Тест 2	Бразилия	Чехия	Канада	Япония	Чили
Тест 3	Швеция	Австралия	Малайзия	Россия	Великобритания
Тест 4	Португалия	Великобритания	Нидерланды	Испания	Мексика
Тест 5	Япония	ФРГ	Польша	Марокко	Бангладеш
Тест 6	Индия	Китай	Индия	Ирак	Нидерланды
Тест 7	Исландия	Болгария	Венгрия	Индия	Испания
Тест 8	Люксембург	Норвегия	Польша	Румыния	Белоруссия
Тест 9	Грузия	США	Ямайка	Австралия	Китай
Тест 10	Новая Зеландия	Сингапур	Бутан	Ирландия	Боливия
Тест 11	Венгрия	США	Португалия	Финляндия	Камбоджа
Тест 12	Индия	Кипр	Армения	Китай	Таджикистан



*Справочное издание*

**Курашева Елена Михайловна**

# **ЭКОНОМИЧЕСКАЯ И СОЦИАЛЬНАЯ ГЕОГРАФИЯ МИРА**

**10 класс**

**в схемах и таблицах**

Издательство **«ЭКЗАМЕН»**

Гигиенический сертификат  
№ 77.99.60.953.Д.007297.05.10 от 07.05.2010 г.

Главный редактор *Л.Д. Лаппо*  
Редактор *Т.А. Карташева*  
Корректор *И.В. Русанова*  
Дизайн обложки *А.Ю. Горелик*  
Компьютерная верстка *Т.Н. Меньшова*

105066, Москва, ул. Нижняя Красносельская, д. 35, стр. 1.  
[www.examen.biz](http://www.examen.biz)

Е-mail: по общим вопросам: [info@examen.biz](mailto:info@examen.biz);  
по вопросам реализации: [sale@examen.biz](mailto:sale@examen.biz)  
тел./факс 641-00-30 (многоканальный)

Общероссийский классификатор продукции  
ОК 005-93, том 2; 953005 — книги, брошюры, литература учебная

Отпечатано в соответствии с предоставленными материалами  
в ЗАО «ИПК Парето-Принт», г. Тверь, [www.pareto-print.ru](http://www.pareto-print.ru)

**По вопросам реализации обращаться по тел.:**  
**641-00-30 (многоканальный).**